



**Проект планировки и проект межевания
для строительства линейного объекта:
«Газопровод межпоселковый от ГРС Асино до
с. Первомайское Первомайского района Томской области»**

**Томская область, Асиновский район,
Первомайский район**

Заказчик: ООО «Газпром газораспределение Томск»

Исполнитель: ООО «Дэзис НСК»

Директор

С. А. Пономарев

Новосибирск 2016

ООО «Дэзис НСК» e-mail: dezisnsk@mail.ru

Юридический адрес: РФ, 630005, г. Новосибирск, ул.Фрунзе,96

Фактический адрес: РФ, 630001, г. Новосибирск, ул.Жуковского, 102

тел.: +7 (383) 230-33-80 (многоканальный)

Свидетельство СРО № П.037.54.6850.09.2013 Лицензии УФСБ РФ № 0061730, ФАГиК № ЗСГ-00753Г



**Проект планировки и проект межевания
для строительства линейного объекта:
«Газопровод межпоселковый от ГРС Асино до с.
Первомайское Первомайского района Томской области»**

**Основная (утверждаемая) часть
Положения о размещении линейного объекта**

СОГЛАСОВАНО

Глава Администрации
Асиновского района

_____/_____
мп. «__» _____ 20__ г.

СОГЛАСОВАНО

Глава Администрации
Первомайского сельского поселения

_____/_____
мп. «__» _____ 20__ г.

СОГЛАСОВАНО

Глава Администрации
Новокусовского сельского поселения

_____/_____
мп. «__» _____ 20__ г.

СОГЛАСОВАНО

_____/_____
мп. «__» _____ 20__ г.

Новосибирск 2016

ООО «Дэзис НСК» e-mail: dezisnsk@mail.ru

Юридический адрес: РФ, 630005, г. Новосибирск, ул. Фрунзе, 96

Фактический адрес: РФ, 630001, г. Новосибирск, ул. Жуковского, 102

тел.: +7 (383) 230-33-80 (многоканальный)

Свидетельство СРО № П.037.54.6850.09.2013 Лицензии УФСБ РФ № 0061730, ФАГИК № ЗСГ

СОСТАВ ПРОЕКТА ПЛАНИРОВКИ И МЕЖЕВАНИЯ

№ п/п	Наименование	
1.	Основная часть (утверждаемые материалы)	
	Положения о размещении линейного объекта	
	Графическая часть	

ВЕДОМОСТЬ ОСНОВНЫХ И ССЫЛОЧНЫХ ДОКУМЕНТОВ

№ п/п	Наименование	Прим
1.	Градостроительный кодекс Российской Федерации от 29.12.2004 г.	
2.	Земельный Кодекс Российской Федерации от 25.10.2001г. № 136-ФЗ	
3.	СНиП 11-04-2003 «Об утверждении инструкции о порядке разработки, согласования экспертизы и утверждения градостроительной документации»	
4.	СП 42.13330.2011 «Градостроительство. Планировка и застройка городских и сельских поселений» (актуализированная редакция СНиП 2.07.01-89*)	
5.	ПБ 12-529-03 «Правила безопасности систем газораспределения и газопотребления».	
6.	Постановление Правительства РФ № 878 от 20.11.2000г. «Об утверждении правил охраны газораспределительных сетей»	
7.	Постановление Правительства РФ № 160 от 24.02.2009г. «О порядке установления охранных зон объектов электросетевого хозяйства и особых условий использования земельных участков, расположенных в границах таких зон»	
8.	Постановление Правительства РФ № 578 от 09.06.1995г. «Об утверждении правил охраны линий и сооружений связи»	
9.	Постановление Госгортехнадзора России № 9 от 22.04.1992г. «Правила магистральных трубопроводов»	
10.	СНиП 2.05.06-85*	
11.	Решение Думы Асиновского района Томской области № 193 от 24.10.2012г. «Об утверждении Генерального плана и Правил землепользования и застройки Асиновского района Томской области»	
12.	Решение Совета Первомайского сельского поселения № 64 от 26.12.2013г. «Об утверждении генерального плана и правила землепользования и застройки муниципального образования Первомайское сельское поселение»	
13.	Решение Совета Новокусовского сельского поселения № 102 от 27.05.2014г. «Об утверждении Генерального плана и Правил землепользования и застройки муниципального образования «Новокусовское сельское поселение» Асиновского района Томской области»	

Технические решения, принятые в чертежах, соответствуют требованиям экологических, санитарно-гигиенических, противопожарных норм, действующих на территории Российской Федерации, и обеспечивают безопасную для жизни и здоровья людей эксплуатацию линейного объекта при соблюдении предусмотренных рабочими чертежами, мероприятий.

№ п/п	Наименование	Страница
	Положения о размещении линейного объекта	
	Состав материалов проекта планировки и межевания	
	Основная часть. Содержание	
1.	Введение	5
2.	Сведения об объекте и его краткая характеристика	5
3.	Сведения о размещении линейного объекта на осваиваемой территории	5
4.	Расчет размеров земельного участка	6
5.	Существующие ограничения и обременения	6
6.	<i>Приложения:</i>	
Прил.1	Перечень земельных участков и их частей	7
Прил.2	Каталог координат границ проектируемой территории	8
Прил.3	Техническое задание от 21.12.2015г.	12
Прил.4	Свидетельство о допуске к определенному виду или видам работ, которые оказывают влияние на безопасность объектов капитального строительства № П.037.54.6850.09.2013 от 13.09.2013г.	14
Прил.5	Распоряжение Администрации Первомайского сельского поселения № 103 от 16.09.2015г.	17
Прил.6	Письмо Департамента лесного хозяйства Томской области № 74-09-0384 от 26.01.2016г.	18
Прил.7	Постановление Администрации Новокусовского сельского поселения № 16 от 03.02.2016г.	19
	Графическая часть	
1.	Ситуационный план М 1:4500	20
2.	Фрагмент карты градостроительного зонирования	
2.1	Фрагмент карты градостроительного зонирования МО "Асиновское городское поселение" Асиновского района, Томской области М 1:4500	21
2.2	Фрагмент карты градостроительного зонирования МО "Новокусовское сельское поселение" Асиновского района, Томской области М 1:5000	22
2.3	Фрагмент карты градостроительного зонирования МО "Первомайское сельское поселение" Первомайского района, Томской области М 1:4500	23
3.	Схема прохождения линейного объекта "Газопровод межпоселковый от ГРС Асино до с. Первомайское Первомайского района Томской области" по землям лесного фонда	24
4.	Проект планировки и проект межевания земельного участка М 1:1000	
4.1	МО «Асиновское городское поселение», Асиновского района, Томской области (листы 1-15; 17-53)	25-39; 41-77
4.2	МО «Новокусовское сельское поселение», Асиновского района, Томской области (листы 15-17)	39-41
4.3	МО «Первомайское сельское поселение», Первомайского района, Томской области (листы 53-57)	77-81
5.	Перечень образуемых земельных участков	82
5.1	Чертеж границ образуемых и изменяемых земельных участков на кадастровом плане территории	84

1. Введение

Проект планировки и проект межевания земельного участка для строительства линейного объекта «Газопровод межпоселковый от ГРС Асино до с. Первомайское Первомайского района Томской области» выполнен на основании:

- ст. 41-44 Градостроительного кодекса Российской Федерации от 29.12.2004 г. № 190-ФЗ;

Проект планировки и проект межевания для строительства данного линейного объекта (далее - проект планировки) разработан для осуществления градостроительной деятельности на территории Асиновского и Первомайского района Томской области. Состав и содержание данного проекта соответствуют ст.42 Градостроительного кодекса Российской Федерации. Работа по проектированию планировки участка выполнена в соответствии с действующими архитектурно-строительными, санитарно-гигиеническими и противопожарными нормами и правилами, законами и правовыми актами Томской области.

В составе проекта планировки территории подготовлен проект межевания территории.

Подготовка проектов межевания территорий осуществляется применительно к застроенным и подлежащей застройке территориям, расположенным в границах планировочной структуры.

Территория частично застроена, для ведения личного подсобного хозяйства.

Рельеф местности умеренно наклонный, перепад высот на земельном участке составляет от 92 до 121 метров, уклон рельефа с северо-запада на юго-восток, с севера на юг, а также с северо-востока на юго-запад.

На земельном участке находится смешанный лес (береза, осина, сосна, ива), высотой от 3 до 30 метров.

2. Сведения об объекте и его краткая характеристика

Проектом планировки предусматривается строительство линейного объекта «Газопровод межпоселковый от ГРС Асино до с. Первомайское Первомайского района Томской области», а именно предусмотрена прокладка трассы подземного газопровода DN 324 (протяженностью 20,3 км), переходов через естественные и искусственные преграды закрытым способом Асинском и Первомайском районах Томской области.

Линейный объект «Газопровод межпоселковый от ГРС Асино до с. Первомайское Первомайского района Томской области» проходит по землям населенных пунктов, землям лесного фонда, землям сельскохозяйственного назначения, землям промышленности, энергетики, транспорта, связи, радиовещания, телевидения, информатики, земли для обеспечения космической деятельности, земли обороны, безопасности и земли иного специального назначения.

3. Сведения о размещении линейного объекта на осваиваемой территории

Линейный объект «Газопровод межпоселковый от ГРС Асино до с. Первомайское Первомайского района Томской области» проходит город Асино в юго-западной, западной, северо-западной частях, а также пересекает железную дорогу в н.п. Борисова Гора на км 184 (ПК6+23м). Начало линейного объекта «Газопровод межпоселковый от ГРС Асино до с. Первомайское Первомайского района Томской области» начинается в точке врезки в линейном объекте «Газопровод межпоселковый ГРС Асино до с.Семеновка Зырянского района с отводами на д.Победа, с.Больше-Дорохово Асиновского района Томской области».

Линейный объект проходит по лесным участкам с местоположением: Томская область, Асиновский район, Асиновское лесничество, Асиновское участковое лесничество, урочище "Ново-Кусковское сельское" квартал 84 выделы 12,17; урочище "Асиновское" квартал 10 выделы 41,42,47,48,49,50,52,53,54,55.

Расположение линейного объекта «Газопровод межпоселковый от ГРС Асино до с. Первомайское Первомайского района Томской области» согласовывается со всеми заинтересованными частными лицами и организациями.

4. Расчет размеров земельного участка

№ п/п	Наименование	Кол-во	Примечания
1	2	3	5
1.	Площадь проектируемой территории, га	35,58	-
2.	Площадь участка линейного объекта «Газопровод межпоселковый от ГРС Асино до с. Первомайское Первомайского района Томской области», м2	355805	-

5. Существующие ограничения и обременения

Отвод «Газопровод межпоселковый от ГРС Асино до с. Первомайское Первомайского района Томской области» попадает в охранные зоны:

- воздушных линий электропередач 110 кВ (20 м по обе стороны линии электропередач);
- воздушных линий электропередач 35 кВ (15 м по обе стороны линии электропередач);
- воздушных линий электропередач 10 кВ (10 м по обе стороны линии электропередач);
- воздушных линий электропередач 0,4 кВ (2 м по обе стороны линии электропередач),

установленных в соответствии с Постановлением Правительства РФ от 24.02.2009г. № 160 «О порядке установления охранных зон объектов электросетевого хозяйства и особых условий использования земельных участков, расположенных в границах таких зон».

По земельному участку проходит охранный зона ВОЛС (волоконно-оптическая линия связи), которая составляет 2 м в обе стороны, установлена в соответствии с Постановлением Правительства РФ от 09.06.1995 № 578 «Об утверждении правил охраны линий и сооружений связи Российской Федерации».

«Газопровод межпоселковый от ГРС Асино до с. Первомайское Первомайского района Томской области» также попадает в охранную зону газопровода высокого давления Ø 325. В соответствии с требованиями ст. 28 ФЗ от 31.03.1999 N 69-ФЗ "О газоснабжении в Российской Федерации", а также Правил охраны магистральных трубопроводов, утвержденных Постановлением Госгортехнадзора России от 22.04.1992 N 9, для исключения возможности повреждения трубопроводов (при любом виде их прокладки) устанавливаются охранные зоны: вдоль трасс трубопроводов, транспортирующих природный газ, - в виде участка земли, ограниченного условными линиями, проходящими в 25 метрах от оси трубопровода с каждой стороны. Охранная зона газопровода высокого давления 1-й категории (10 м в обе стороны от оси газопровода в случае распределительных газопроводов и 50 метров для магистральных газопроводов высокого давления, по которым транспортируется природный газ. В случае если ведётся транспортировка сжиженного газа, охранная зона составляет 100 м). Охранная зона газопровода высокого давления 2-й категории (7 м, а в случае если газопровод магистральный – 50 м для природного газа и 100 – для сжиженного). Охранная зона газопровода среднего давления согласно нормативным документам составляет 4 метра. Охранная зона газопровода низкого давления составляет 2 м в обе стороны от оси прокладки трубы.

Отвод проходит вблизи озера Кривое, а также проходит рядом с рекой Куендат и пересекает реки Курья, Чулым, водоохранная зона рек и ручьев до десяти километров в соответствии с г.6, ст.65, п.4 Водного кодекса РФ составляет 50 м в обе стороны от их истока.

Отвод пересекает канализации и ливневые канализации, охранная зона составляет по 5 м в каждую сторону (СНиП 40 – 03 – 99 «Канализация, наружные сети и сооружения», СНиП 3.05.04 – 85* «Наружные сети и сооружения водоснабжения и канализации» и СНиП 2.05.06 – 85 «Магистральные трубопроводы. Строительные нормы и правила»).

Перечень земельных участков и их частей

№ п/п	Кадастровый квартал (номер)	Количество пересечени й	Площадь по нормам или по факту, кв.м	Катего- рия земель	Фамилия инициалы правообладателя или его представителя
1	2	3	4		5
Асиновского городского поселения Томской области					
1	70:17:0000000:209 (Граница участка многоконтурная. Количество контуров - 10)	1	571	Земли населённых пунктов	Сведения о регистрации прав отсутствуют
2	70:17:0000013:988	3	4778	Земли населённых пунктов	№ 70-70/006-70/006/013/2015-3061/1 от 18.01.2016 (Постоянное (бессрочное) пользование)
3	70:17:0000013	4	14654		
4	70:17:0000006	1	43687		
5	70:17:0000005	1	20325		
6	70:17:0000004	1	74085		
7	70:17:0000000:117 (Граница участка многоконтурная. Количество контуров - 4)	1	27	Земли населённых пунктов	№ 70-70-06/046/2013-555 от 26.02.2013 (Собственность)
8	70:17:0000007:40 (входит в единое землепользование 70:17:0000000:4)	1	1563	Земли населённых пунктов	№ 70-01/4п-61/2004-2010 от 09.12.2004 (Собственность) № 70-70/006-70/006/008/2015-1548/1 от 17.12.2015 (Участие в сделке) № 70-70-06/006/2006-754 от 18.05.2006 (Аренда) № 70-70-06/006/2006-754 от 18.05.2006 (Участие в сделке)
9	70:17:0000007	3	31852		
10	70:17:0000009:280 (входит в единое землепользование 70:17:0000000:27)	1	494	Земли населённых пунктов	№ 70-70-01/128/2012-264 от 02.04.2012 (Собственность) № 70-70-01/195/2012-245 от 19.06.2012 (Постоянное (бессрочное) пользование)
11	70:17:0000009	2	25126		
12	70:17:0000019	1	601		
13	70:02:0200042	2	100860		
Новокусовское сельское поселение Томской области					
14	70:02:0000000:86	1	356	Категория не установлена	Сведения о регистрации прав отсутствуют
15	70:02:0200039	2	9314		
Первомайское сельское поселение Томской области					
16	70:12:0200040	1	22164		
17	70:12:0203005	1	3104		
18	70:12:0203001:126 (входит в единое землепользование 70:12:0000000:24)	2	791	Категория не установлена	Сведения о регистрации прав отсутствуют
19	70:12:0203001	1	1385		
20	70:12:0203003	1	68		
Итого:			355805		

Каталог координат границ проектируемой территории

№ п/п	X	Y
1	404516	5212086
2	404517	5212057
3	404519	5212057
4	404523	5211910
5	404521	5211910
6	404534	5211522
7	404904	5211254
8	405275	5211020
9	405273	5211017
10	405327	5210983
11	405329	5210987
12	405633	5210795
13	405634	5210790
14	405711	5210742
15	405713	5210745
16	405923	5210613
17	406442	5210287
18	406441	5210282
19	406480	5210258
20	406483	5210261
21	406483	5210261
22	406567	5210261
23	406567	5210257
24	406613	5210257
25	406617	5210261
26	407425	5210261
27	407896	5210338
28	407898	5210334
29	408087	5210365
30	408087	5210369
31	408433	5210426
32	408438	5210423
33	408564	5210444
34	408567	5210448
35	408577	5210450
36	408676	5210527
37	408675	5210530
38	408690	5210537
39	408704	5210549
40	408841	5210624
41	408937	5210620
42	408937	5210618
43	408953	5210622
44	408952	5210623
45	409005	5210636
46	409038	5210636

№ п/п	X	Y
47	409038	5210641
48	409085	5210639
49	409085	5210637
50	409200	5210638
51	409305	5210722
52	409314	5210937
53	409311	5211122
54	409233	5211643
55	409028	5211943
56	408948	5212179
57	408890	5212667
58	408479	5213198
59	408071	5214005
60	407897	5214198
61	407698	5214862
62	407825	5214979
63	408260	5214890
64	408258	5214889
65	408263	5214885
66	408225	5214704
67	408219	5214706
68	408214	5214681
69	408230	5214678
70	408235	5214702
71	408231	5214703
72	408268	5214880
73	408270	5214878
74	408308	5214919
75	408378	5214918
76	408406	5214876
77	408514	5214865
78	408661	5215064
79	408809	5215001
80	409082	5215482
81	409406	5215623
82	409417	5215668
83	409554	5215689
84	409611	5215684
85	409611	5215683
86	409625	5215676
87	409645	5215720
88	409703	5215694
89	409741	5215694
90	409738	5215828
91	409906	5215843
92	409909	5215839

№ п/п	X	Y
93	409950	5215843
94	410025	5215866
95	410023	5215869
96	410078	5215886
97	410081	5215883
98	410089	5215886
99	410478	5216105
100	410570	5216143
101	410609	5216141
102	410641	5216161
103	410661	5216168
104	410707	5216197
105	410789	5216270
106	410833	5216271
107	410834	5216275
108	410996	5216279
109	411216	5216353
110	411215	5216359
111	411350	5216404
112	412083	5216542
113	412229	5216645
114	412480	5216697
115	412514	5217250
116	412509	5217250
117	412513	5217308
118	412690	5217383
119	412727	5217395
120	412738	5217399
121	412741	5217400
122	412795	5217418
123	413400	5217136
124	413444	5217143
125	413456	5217135
126	413530	5217162
127	414162	5217413
128	413935	5216966
129	413950	5216959
130	414475	5217994
131	414480	5218004
132	414524	5218163
133	414508	5218251
134	414515	5218440
135	414740	5218724
136	414752	5218715
137	414761	5218727
138	414750	5218735
139	414909	5218936
140	414951	5218954
141	415042	5218790

№ п/п	X	Y
142	415051	5218795
143	415063	5218774
144	415077	5218782
145	415065	5218804
146	415057	5218799
147	415054	5218803
148	415045	5218798
149	414957	5218954
150	414959	5218959
151	414976	5218966
152	414980	5219021
153	414994	5219021
154	414991	5219048
155	414975	5219054
156	414976	5219070
157	414981	5219081
158	414970	5219086
159	414960	5219074
160	414956	5219075
161	414953	5219068
162	414933	5219079
163	414933	5219080
164	414927	5219080
165	414925	5219079
166	414925	5219074
167	414936	5219068
168	414938	5219072
169	414952	5219065
170	414950	5219061
171	414943	5219064
172	414937	5219050
173	414960	5219041
174	414958	5219023
175	414964	5219022
176	414960	5218977
177	414878	5218939
178	414883	5218928
179	414499	5218446
180	414492	5218250
181	414508	5218163
182	414465	5218009
183	414461	5218001
184	414173	5217434
185	413525	5217177
186	413458	5217152
187	413448	5217159
188	415051	5218795
189	415063	5218774
190	415077	5218782

№ п/п	X	Y
191	413403	5217152
192	412796	5217435
193	412684	5217397
194	412497	5217319
195	412493	5217251
196	412494	5217251
197	412461	5216714
198	412418	5216705
199	412419	5216701
200	412396	5216696
201	412395	5216700
202	412221	5216664
203	412075	5216561
204	411359	5216426
205	411209	5216376
206	411211	5216369
207	410993	5216295
208	410781	5216289
209	410696	5216214
210	410605	5216158
211	410557	5216159
212	410469	5216123
213	410081	5215904
214	409947	5215863
215	409738	5215844
216	409737	5215860
217	409721	5215860
218	409725	5215710
219	409706	5215710
220	409656	5215732
221	409661	5215743
222	409647	5215749
223	409642	5215738
224	409636	5215741
225	409618	5215699
226	409554	5215705
227	409404	5215682
228	409392	5215634
229	409070	5215494
230	408802	5215022
231	408671	5215077
232	408698	5215113
233	408685	5215123
234	408527	5214909
235	408519	5214915
236	408512	5214906
237	408520	5214901
238	408507	5214882
239	408415	5214891

№ п/п	X	Y
240	408387	5214934
241	408301	5214935
242	408272	5214904
243	408271	5214907
244	408263	5214914
245	408266	5214917
246	408252	5214930
247	408248	5214926
248	408242	5214931
249	408250	5214940
250	408246	5214944
251	408234	5214930
252	408244	5214921
253	408239	5214916
254	408247	5214909
255	407839	5214993
256	407921	5215068
257	407910	5215080
258	407671	5214859
259	407682	5214847
260	407685	5214850
261	407883	5214190
262	408058	5213996
263	408465	5213190
264	408874	5212661
265	408932	5212175
266	409013	5211936
267	409218	5211637
268	409295	5211120
269	409298	5210938
270	409289	5210730
271	409195	5210654
272	409039	5210652
273	409037	5210660
274	409003	5210652
275	408938	5210636
276	408837	5210641
277	408696	5210562
278	408571	5210465
279	407424	5210277
280	406488	5210277

№ п/п	X	Y
281	404913	5211267
282	404549	5211530
283	404537	5211910
284	404541	5211910
285	404536	5212058
286	404533	5212058
287	404532	5212087

_____ Щеглова Т.Н.

Проверил: _____ Шаронова Н.Ю.

Приложение № 1 к Договору
на выполнение работ для разработки
проекта планировки и проекта
межевания территории для
проектирования и строительства объекта
№11-15/2562 от «21» 12 2015 г.

ТЕХНИЧЕСКОЕ ЗАДАНИЕ

на выполнение комплекса работ для разработки проекта планировки и проекта межевания территории для
проектирования и строительства объекта

№ п.п.	Перечень основных данных и требований	Содержание основных данных и требований
1	Местоположение	Российская Федерация, Томская область, Первомайский район
2	Объемы выполняемых работ	Протяженность трассы газопровода – 20,2 км, ширина полосы отвода в среднем составит 24 м
3	Заказчик	ООО «Газпром газораспределение Томск»
4	Наименование работ	Комплекс работ для разработки проекта планировки и проекта межевания территории для проектирования и строительства объекта: «Газопровод межпоселковый от ГРС Асино до с. Первомайское Первомайского района Томской области» (код стройки 70/788-1)
5	Исходные данные, предоставляемые Заказчиком	материалы инженерно-геодезических изысканий, проектное положение оси газопровода в формате AutoCAD будут представлены при заключении договора.
6	Состав работ	<ul style="list-style-type: none"> - запрос и получение сведений из ГКН; - запрос и получение сведений из ЕГРП; - сбор информации и адресов лиц, права которых могут быть затронуты при проведении строительных работ; - получение картографического материала; - запрос и получение в лесничествах материалов лесоустройства и лесных планшето (при необходимости); - подготовка проекта планировки и проекта межевания территории; - обращение в администрацию муниципального образования с заявлением Заказчика об утверждении проекта планировки и проекта межевания территории; - сопровождение принятия уполномоченным органом Администрации муниципального образования решения об утверждении проекта планировки и проекта межевания территории для строительства объекта; - согласование с правообладателями земельных участков Актов определения убытков, а также величины арендной платы за пользование земельным участком, с приложением графических материалов и расчетов (при необходимости); - согласование с владельцами пересекаемых инженерных коммуникаций предпроектного плана с нанесенной Заказчиком осью газопровода на топографической съемке. <p>Подготовить и предоставить Заказчику:</p> <p>а) Обзорную схему прохождения газопровода по земельным участкам с нанесением оси трассы газопровода, полосы отвода, необходимой для строительства, границ земельных участков, совмещенную с результатами инженерно-геодезических изысканий (топографическая съемка) и предварительной полосы отвода в бумажном виде и электронном виде в формате DWG.</p> <p>б) экспликацию по всем земельным участкам (сведения о границах земельных участков которые имеются в Государственном кадастре недвижимости, так же сведения по которым отсутствует, информация о границах земельных участков) с указанием собственников (иных правообладателей) земельных участков, вида</p>

		права на земельный участок, кадастровых номеров земельных участков, категории земель, площадей необходимых для строительства, протяженности трассы газопровода по земельному участку.
7	Требование к составу, срокам, порядку и форме предоставления результатов работ Заказчику	<p>Результат работ:</p> <ol style="list-style-type: none"> 1. Обзорная схема прохождения газопровода по земельным участкам в 1-м экземпляре на бумажном носителе и в 1-м экземпляре на электронном носителе. 2. Экспликация по земельным участкам в 1-м экземпляре на бумажном носителе и в 1-м экземпляре на электронном носителе. 3. Решение органа местного самоуправления (по месту нахождения объекта) об утверждении проекта планировки и проекта межевания территории в 3-х экземплярах на бумажном носителе и в 1-м экземпляре на электронном носителе. 4. Согласие правообладателей земельных участков на предоставление части участка в аренду на период строительства и эксплуатации объекта (при необходимости) в 3-х экземплярах на бумажном носителе. 5. Согласованный с владельцами пересекаемых инженерных коммуникаций предпроектный план с нанесенной осью газопровода на топографической съемке в 1-м экземпляре на бумажном носителе. <p>Результаты работ предоставить в срок согласно договору по адресу: г. Томск, пр. Фрунзе, 170.</p>
8	Технические требования	<ul style="list-style-type: none"> • выполнить работы в соответствии с действующим законодательством РФ; • графические материалы предоставлять дополнительно в формате AutoCAD с указанием системы координат; • отсканированные изображения предоставлять в формате .pdf; • текстовые документы предоставлять дополнительно в формате Word; • расчетные таблицы предоставлять дополнительно в формате Excel.

Приложение №1 к Техническому заданию – Предварительная Схема.

«ПОДРЯДЧИК»

ООО «Дэзис НСК»

Директор ООО «Дэзис НСК»



/С.А.Пономарев/

«ЗАКАЗЧИК»

ООО «Газпром газораспределение Томск»

Заместитель генерального директора
по строительству и инвестициям
ООО «Газпром газораспределение Томск»



/С.И.Забунов/

С.А.Пономарев *С.И.Забунов*



Саморегулируемая организация, основанная на членстве лиц, осуществляющих подготовку проектной документации, регистрационный номер в государственном реестре СРО-П-037-26102009

некоммерческое партнерство саморегулируемая организация
"Объединение инженеров проектировщиков"

107023, г. Москва, пл. Журавлёва, д. 2, стр. 2, этаж 5, пом. 1
г. Москва

www.obeng.ru
www.proekt.obeng.ru

13 сентября 2013 г.

СВИДЕТЕЛЬСТВО

О ДОПУСКЕ К ОПРЕДЕЛЕННОМУ ВИДУ ИЛИ ВИДАМ РАБОТ,
КОТОРЫЕ ОКАЗЫВАЮТ ВЛИЯНИЕ НА БЕЗОПАСНОСТЬ
ОБЪЕКТОВ КАПИТАЛЬНОГО СТРОИТЕЛЬСТВА

№ П.037.54.6850.09.2013

Выдано члену саморегулируемой организации

**Общество с ограниченной ответственностью
"Дэзис НСК"**

ОГРН 1095406004121, ИНН 5406521660
630005, г.Новосибирск, ул.Фрунзе, д.96

Основание выдачи Свидетельства:
протокол заседания Совета Партнерства от 12 сентября 2013 г. № 47030-09-2013/П

Настоящим Свидетельством подтверждается допуск к работам, указанным в приложении к настоящему Свидетельству, которые оказывают влияние на безопасность объектов капитального строительства.

Начало действия с 13 сентября 2013 г.

Свидетельство без приложения не действительно.

Свидетельство выдано без ограничения срока и территории его действия.

Свидетельство выдано взамен ранее выданного от 08 августа 2013 г.

№ П.037.54.6850.08.2013.

Президент



А.В.Попега

ПРИЛОЖЕНИЕ

к Свидетельству о допуске к определенному
виду или видам работ, которые оказывают
влияние на безопасность объектов
капитального строительства
от « 13 » сентября 2013 г.
№ П.037.54.6850.09.2013

ВИДЫ

работ, которые оказывают влияние на безопасность объектов капитального
строительства (кроме особо опасных и технически сложных объектов, объектов
использования атомной энергии) и о допуске к которым член
Некоммерческого партнерства саморегулируемой организации
"Объединение инженеров проектировщиков"
Общество с ограниченной ответственностью
"Дэзис НСК"
имеет Свидетельство

№	Наименование вида работ
1.	Работы по подготовке схемы планировочной организации земельного участка:
1.1.	Работы по подготовке генерального плана земельного участка
1.2.	Работы по подготовке схемы планировочной организации трассы линейного объекта
1.3.	Работы по подготовке схемы планировочной организации полосы отвода линейного сооружения
4.	Работы по подготовке сведений о внутреннем инженерном оборудовании, внутренних сетях инженерно-технического обеспечения, о перечне инженерно-технических мероприятий:
4.6.	Работы по подготовке проектов внутренних систем газоснабжения
5.	Работы по подготовке сведений о наружных сетях инженерно-технического обеспечения, о перечне инженерно-технических мероприятий:
5.7.	Работы по подготовке проектов наружных сетей газоснабжения и их сооружений
6.	Работы по подготовке технологических решений:
6.8.	Работы по подготовке технологических решений объектов нефтегазового назначения и их комплексов
9.	Работы по подготовке проектов мероприятий по охране окружающей среды
10.	Работы по подготовке проектов мероприятий по обеспечению пожарной безопасности
13.	Работы по организации подготовки проектной документации, привлекаемым застройщиком или заказчиком на основании договора юридическим лицом или индивидуальным предпринимателем (генеральным проектировщиком)



Общество с ограниченной ответственностью "Дэзис НСК" вправе заключать договоры по осуществлению организации работ по подготовке проектной документации, стоимость которых по одному договору не превышает 5 000 000 (Пять миллионов) рублей.

Президент



А.В.Попета



**АДМИНИСТРАЦИЯ
МУНИЦИПАЛЬНОГО ОБРАЗОВАНИЯ
ПЕРВОМАЙСКОЕ СЕЛЬСКОЕ ПОСЕЛЕНИЕ**

636930, Томская область, Первомайский район
с. Первомайское, ул. Советская 14
электронный адрес: pmsp@tomsk.gov.ru
тел. 2-17-51 факс 2-10-55
ИНН 7012005119, КПП 701201001

РАСПОРЯЖЕНИЕ

16.09.2015

№103

О разрешении разработки проекта планировки линейного объекта:
«Газопровод межпоселковый от ГРС Асино
до с. Первомайское Первомайского района Томской области»

В целях реализации Программы газификации регионов РФ, соглашений о взаимном сотрудничестве и договора по газификации между администрацией Томской области и ПАО «Газпром», ООО «Газпром межрегионгаз»:

1. Разрешить обществу с ограниченной ответственностью «Газпром межрегионгаз» разработку проекта планировки линейного объекта: «Газопровод межпоселковый от ГРС Асино до с. Первомайское Первомайского района Томской области».
2. Контроль за исполнением настоящего распоряжения оставляю за собой.

Глава администрации Первомайского
сельского поселения

исп. Грибовская И.В.
8 (38245)2 1153



А.В. Панченко



**ДЕПАРТАМЕНТ
ЛЕСНОГО ХОЗЯЙСТВА
ТОМСКОЙ ОБЛАСТИ**

Кирова пр., д.41, г. Томск, 634041
тел (3822) 90-07-98, факс (3822) 55-72-98
E-mail: dep-les@tomsk.gov.ru
ОГРН 1127017029347,
ИНН/КПП 7017317947/701701001

Управляющему ЗАО «Томскгипрозем»
М.А. Книгину

Фрунзе пр., д. 109-А, г. Томск, 634021

26.01.2016 № 74-09-0384
На № 2 от 14.01.2016

О предоставлении информации

Уважаемый Михаил Алексеевич!

Департамент лесного хозяйства Томской области рассмотрел Ваше обращение о предоставлении сведений о местоположении частей лесного участка, испрашиваемых для нужд ООО «Газпром газораспределение Томск», согласно приложенным координатам, и сообщает следующее.

Испрашиваемые участки по следующим адресам:

1. Первомайский район, от ГРС Асино до с. Первомайское - частично входит в состав земель лесного фонда, имеет местоположение: Асиновское лесничество, Асиновское участковое лесничество, урочище «Асиновское» квартал 10; урочище «Ново-Кузовское сельское» кв. 84.

2. Зырянский район, от с. Семеновка до с. Зырянское с отводами на с. Цыганово, с. Берлинка, п. Причулымский - частично входит в состав земель лесного фонда, имеет местоположение: Зырянское лесничество, Зырянское участковое лесничество, урочище «Зырянское» кварталы 12, 13, 47, 126-129.

3. Асиновский район, от ГРС Асино до с. Семеновка с отводами на д. Феоктистовка, д. Победа, с. Больше - Дорохово - частично входит в состав земель лесного фонда, имеет местоположение: Асиновское лесничество, Асиновское участковое лесничество, урочище «Асиновское» квартал 15; урочище «Ягодинское сельское» кв. 47, 48, 60, 71; Зырянское лесничество, Зырянское участковое лесничество, урочище «Зырянское» квартал 12; урочище «Иннокентьевское» квартал 1, 2.

4. Асиновский район, от ГРС Асино до г. Асино с отводом на ЛПК - частично входит в состав земель лесного фонда, имеет местоположение: Асиновское лесничество, Асиновское участковое лесничество, урочище «Асиновское» квартал 15; урочище «Ягодинское сельское» кв. 47, 48.

И.о. начальника департамента

А.А. Терновых

Томская область Асиновский район
АДМИНИСТРАЦИЯ
НОВОКУСКОВСКОГО СЕЛЬСКОГО ПОСЕЛЕНИЯ
ПОСТАНОВЛЕНИЕ

03.02.2016

№ 16

с.Ново-Кузово

О разработке проекта планировки территории линейного объекта: «Газопровод межпоселковый от ГРС Асино до с. Первомайское Первомайского района Томской области».

В соответствии со статьями 45 и 46 Градостроительного Кодекса Российской Федерации в рамках реализации Программы газификации регионов Российской Федерации,

ПОСТАНОВЛЯЮ:

1. Разрешить ООО «Газпром межрегионгаз» подготовку документации по планировке территории на основании документов территориального планирования муниципального образования «Новокузовское сельское поселение» линейного объекта «Газопровод межпоселковый от ГРС Асино до с. Первомайское Первомайского района Томской области».

2. Настоящее постановление опубликовать в «Информационном бюллетене» и разместить в информационно-телекоммуникационной сети «Интернет» на официальном сайте муниципального образования «Новокузовское сельское поселение».

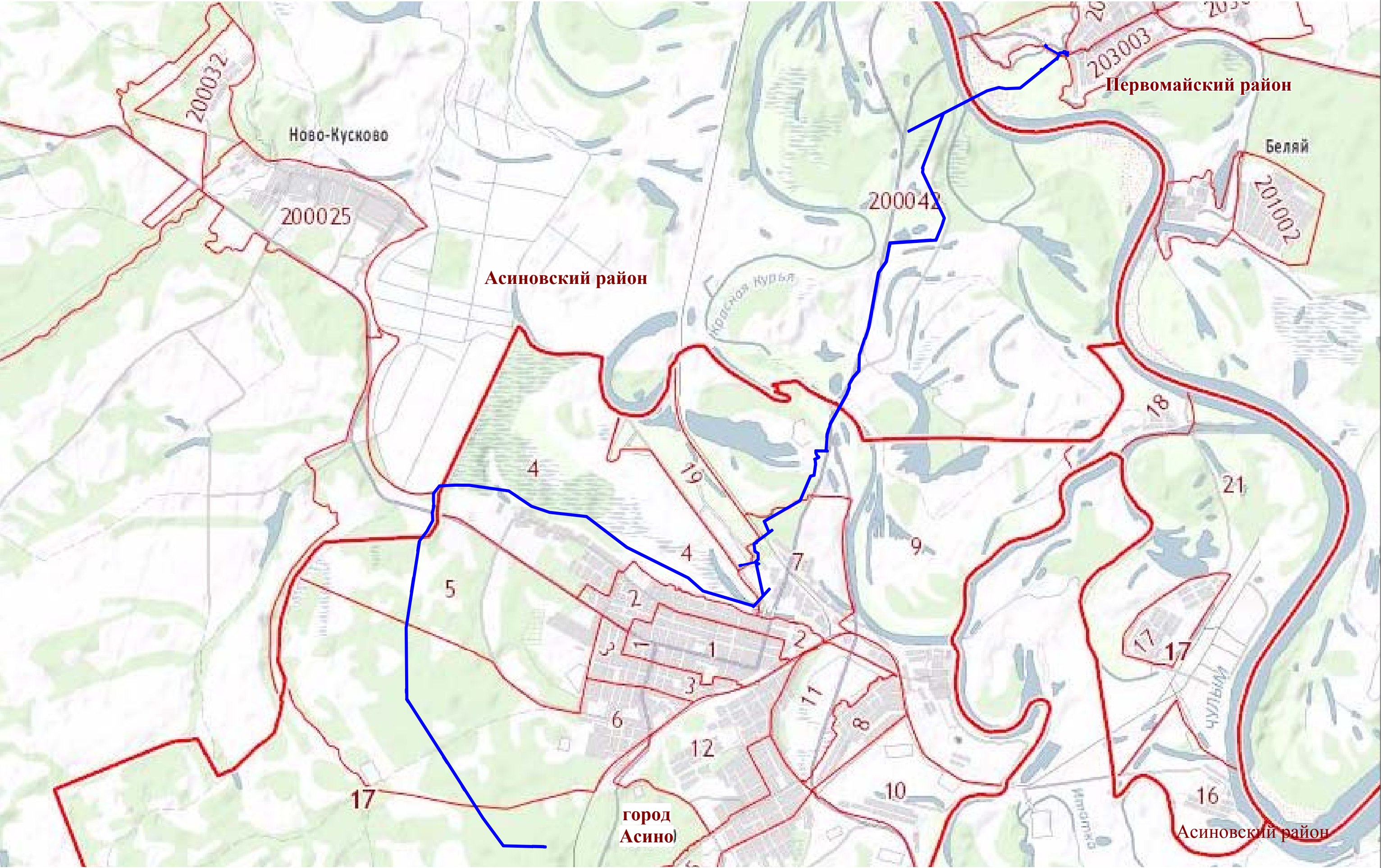
3. Контроль за исполнением настоящего постановления оставляю за собой.

Глава сельского поселения
(Глава администрации)



А.В. Карпенко

СИТУАЦИОННЫЙ ПЛАН



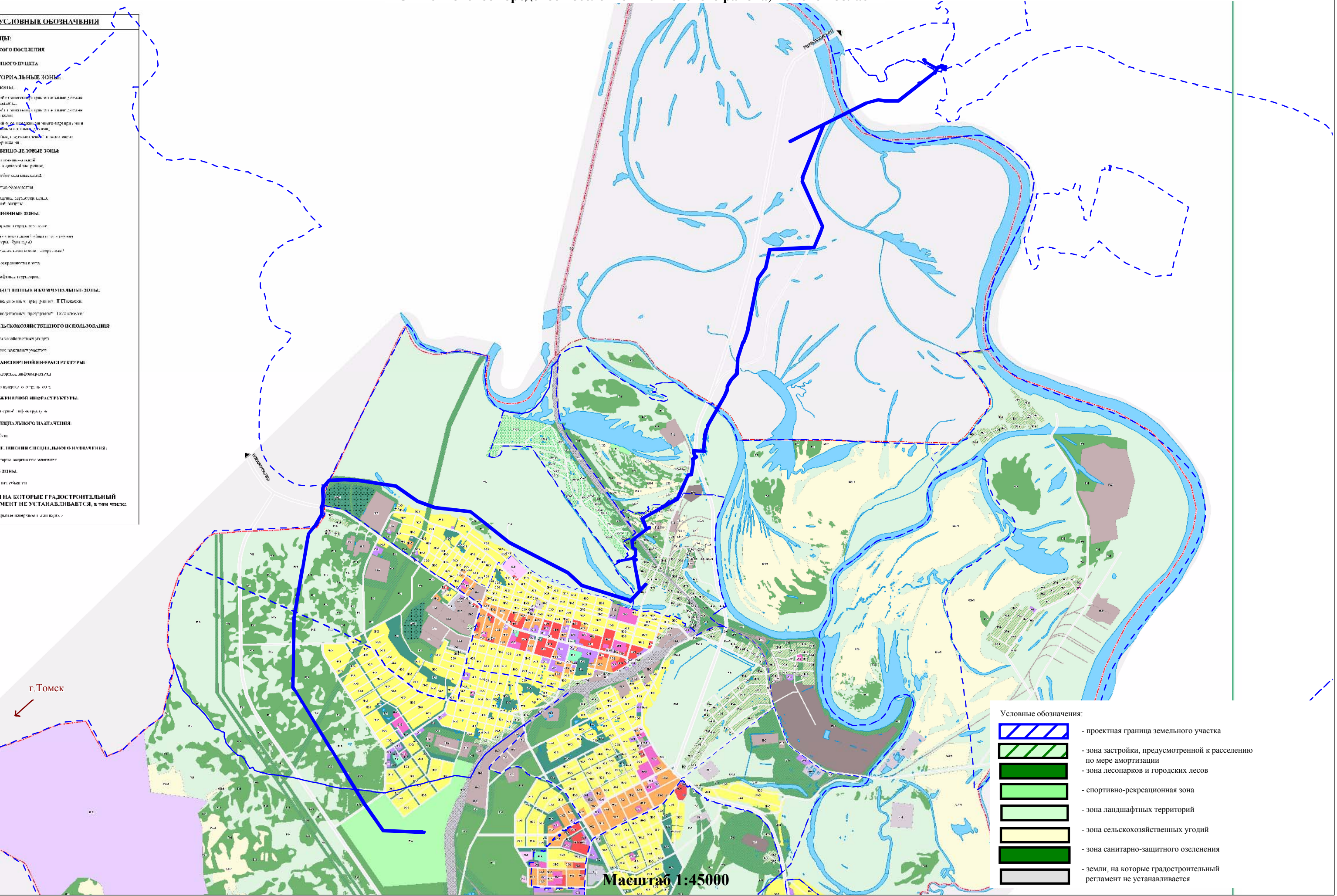
Условные обозначения:

	- граница и номер района
	- проектная граница земельного участка

Масштаб 1:45000

Фрагмент карты градостроительного зонирования
МО "Асиновское городское поселение" Асиновского района, Томской области

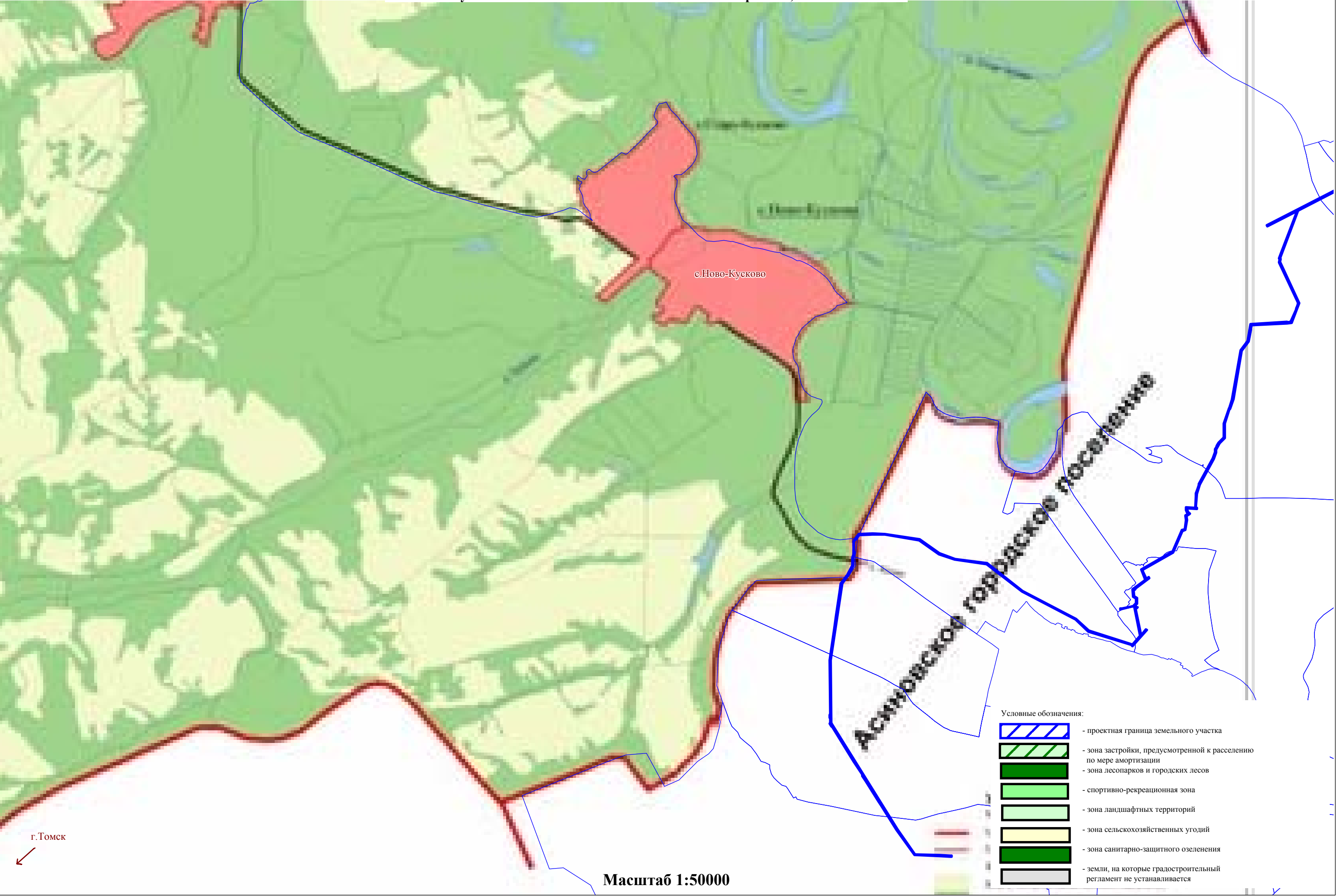
УСЛОВНЫЕ ОБОЗНАЧЕНИЯ	
ОБЪЕКТЫ:	
ГОРОДСКОГО ПОСЕЛЕНИЯ	
ГОРОДСКОГО РАЙОНА	
ТЕРИТОРИАЛЬНЫЕ ЗОНЫ:	
ЖИЛИЩНО-ЖИЛИЩНЫЕ ЗОНЫ:	
ЗОНА ЗАСТРОЙКИ, ПРЕДУСМОТРЕННОЙ К РАССЕЛЕНИЮ ПО МЕРЕ АМОРТИЗАЦИИ	
ЗОНА ЛЕСОПАРКОВ И ГОРОДСКИХ ЛЕСОВ	
ЗОНА СПОРТИВНО-РЕКРЕАЦИОННОЙ	
ЗОНА ЛАНДШАФТНЫХ ТЕРРИТОРИЙ	
СЕЛЬСКОХОЗЯЙСТВЕННЫЕ ЗОНЫ:	
ЗОНА СЕЛЬСКОХОЗЯЙСТВЕННЫХ УГОДИЙ	
ЗОНА САНИТАРНО-ЗАЩИТНОГО ОЗЕЛЕНЕНИЯ	
ЗЕМЛИ, НА КОТОРЫЕ ГРАДОСТРОИТЕЛЬНЫЙ РЕГЛАМЕНТ НЕ УСТАНАВЛИВАЕТСЯ	



Условные обозначения:	
	- проектная граница земельного участка
	- зона застройки, предусмотренной к расселению по мере амортизации
	- зона лесопарков и городских лесов
	- спортивно-рекреационная зона
	- зона ландшафтных территорий
	- зона сельскохозяйственных угодий
	- зона санитарно-защитного озеленения
	- земли, на которые градостроительный регламент не устанавливается

Масштаб 1:45000

Фрагмент карты градостроительного зонирования
МО "Новокусовское сельское поселение" Асиновского района, Томской области



Фрагмент карты градостроительного зонирования
МО "Первомайское сельское поселение" Первомайского района, Томской области

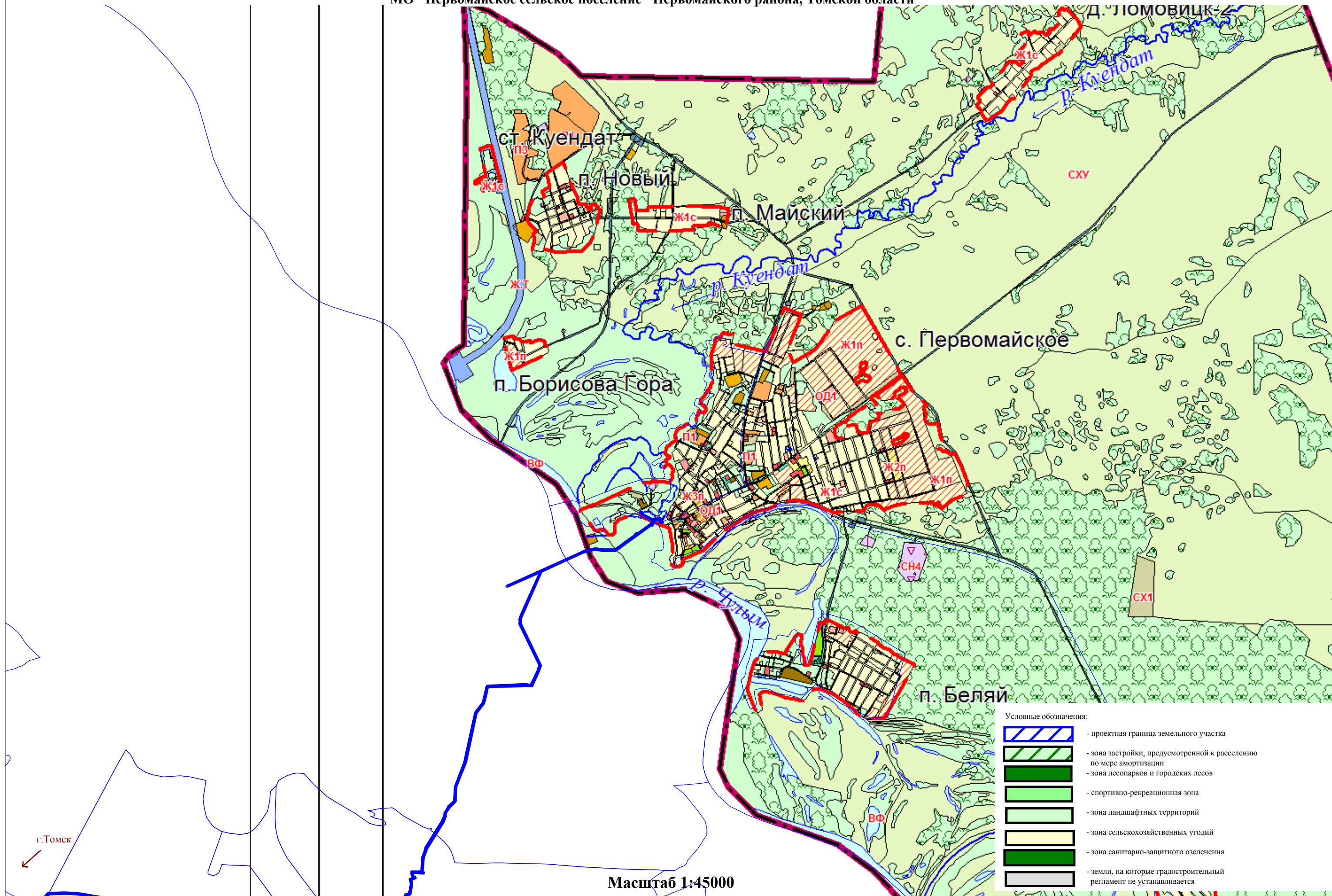
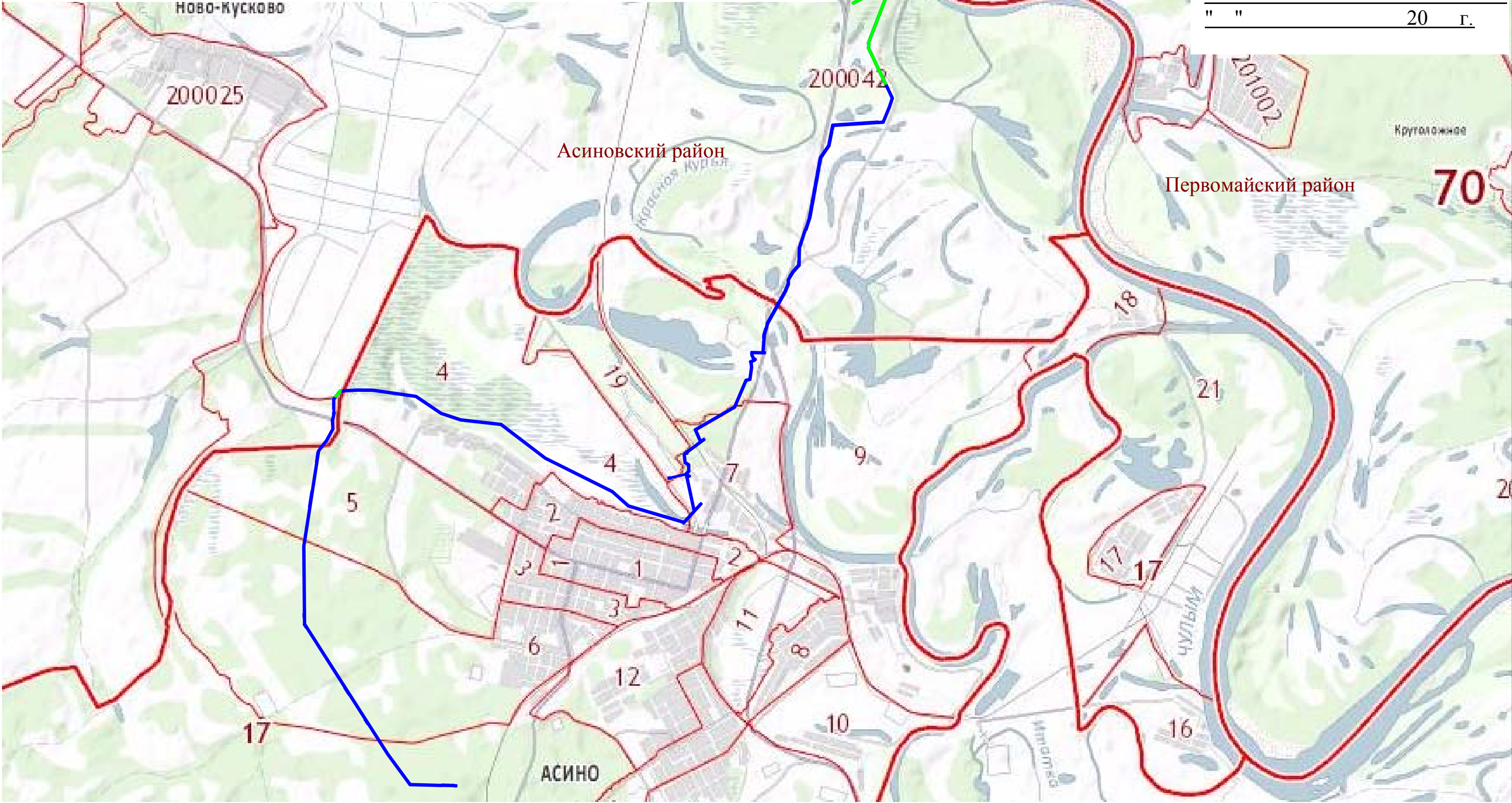




Схема прохождения линейного объекта
"Газопровод межпоселковый от ГРС Асино до с. Первомайское
Первомайского района Томской области"
по землям лесного фонда с местоположением: Асиновское лесничество,
Асиновское лесничество, Асиновское участковое лесничество, урочище "Асиновское"
квартал 10 выделы 53,52,50,55,49,54,47,48,41,42,60,
урочище "Ново-Кусовское сельское" квартал 84 выделы 12,17

СОГЛАСОВАНО:
Департамент лесного хозяйства
Томской области

" " 20 г.



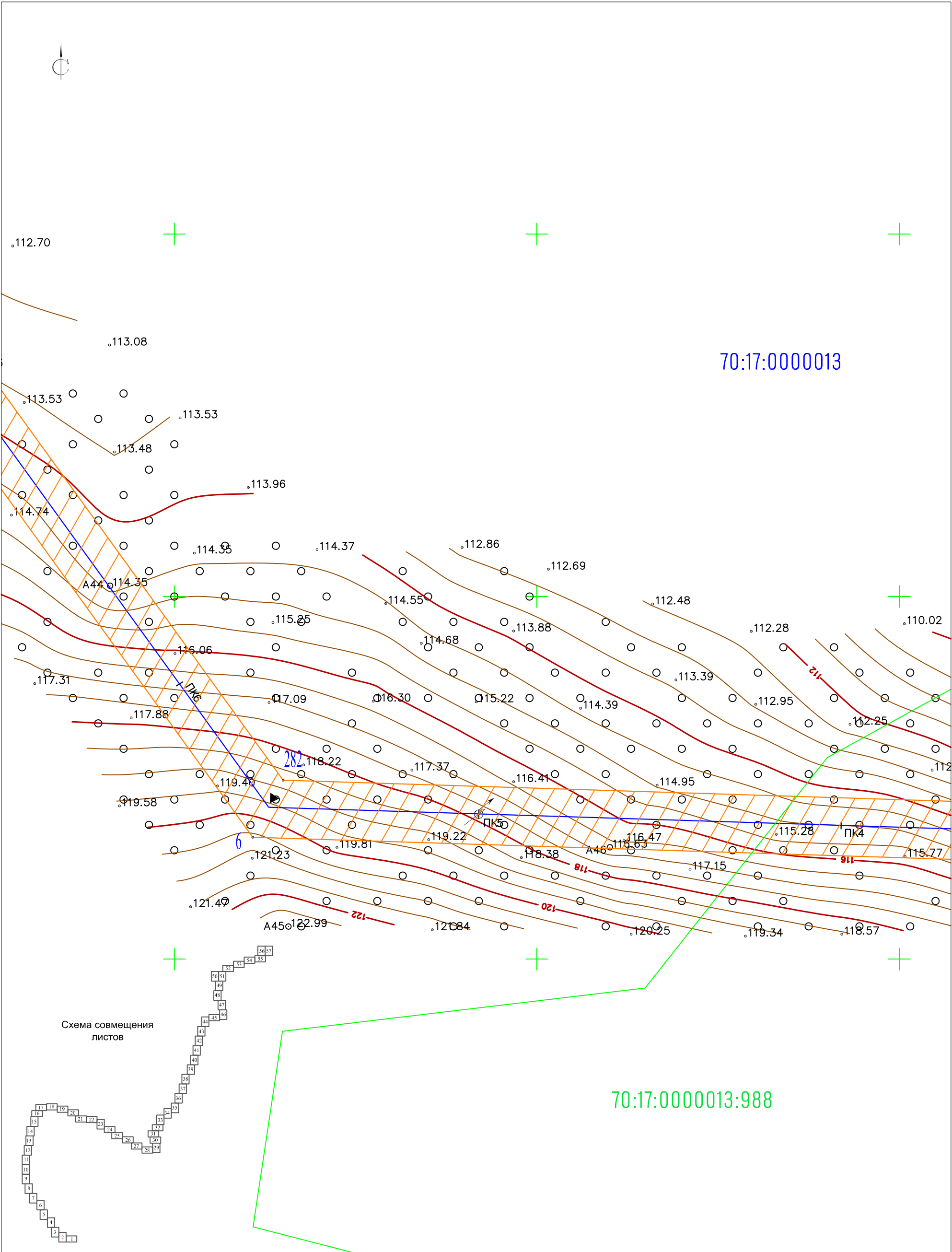
Условные обозначения:
 - граница пересечения лесных участков
 - проектная граница земельного участка

Масштаб 1:45000

Инв.№ подл.

Подпись и дата.

Взам. инв. №



Условные обозначения

Граница кадастрового квартала

Граница земельного участка

380

Номер земельного участка

70:07:0100042

Номер кадастрового квартала

Ось проектируемого газопровода

4

Поворотные точки проектируемого отвода

Граница отвода газопровода

Охранная зона канализации

Охранная зона воздушных линий электропередач 10 кВ

Охранная зона воздушных линий электропередач 35 кВ

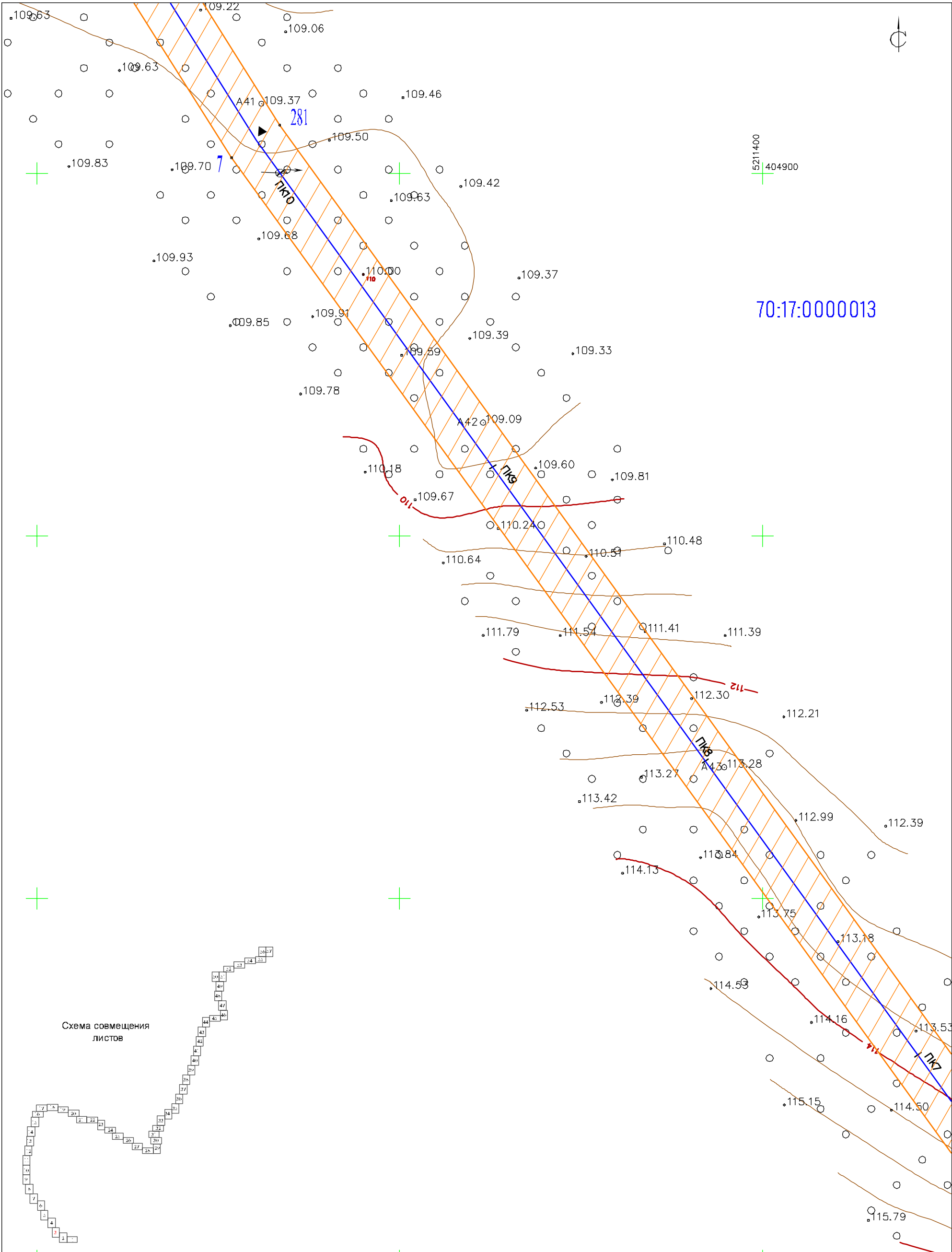
Охранная зона воздушных линий электропередач 110 кВ

Охранная зона газопровода

Охранная зона электрического кабеля

Охранная зона подземного кабеля связи

						70/788-1			
						Газопровод межпоселковый от ГРС Асино до с. Первомайское Первомайского района Томской области			
Изм.	Колуч.	Лист	№ док.	Подп.	Дата	Проект планировки и проект межевания земельного участка	Стадия	Лист	Листов
Выполнил	Щеглова			03.16.			П	2	57
Проверил	Шаронова			03.16.					
Директор	Пономарев			03.16.			ООО "Дэзис НСК"		



Линия совмещения с листом 2



Условные обозначения	
	Граница кадастрового квартала
	Граница земельного участка
	Номер земельного участка
	Номер кадастрового квартала
	Ось проектируемого газопровода
	Поворотные точки проектируемого отвода
	Граница отвода газопровода
	Охранная зона канализации
	Охранная зона воздушных линий электропередач 10 кВ
	Охранная зона воздушных линий электропередач 35 кВ
	Охранная зона воздушных линий электропередач 110 кВ
	Охранная зона газопровода
	Охранная зона электрического кабеля
	Охранная зона подземного кабеля связи

Изм.	Кол.уч.	Лист	№ док.	Подп.	Дата
Выполнил	Щеглова				03.16.
Проверил	Шаронова				03.16.
Директор	Пономарев				03.16.

70/788-1			
Газопровод межпоселковый от ГРС Асино до с. Первомайское Первомайского района Томской области			
Проект планировки и проект межевания земельного участка	Стадия	Лист	Листов
	П	3	57
ООО "Дэзис НСК"			

Инв.№ подл. Подпись и дата Взам.инв.№

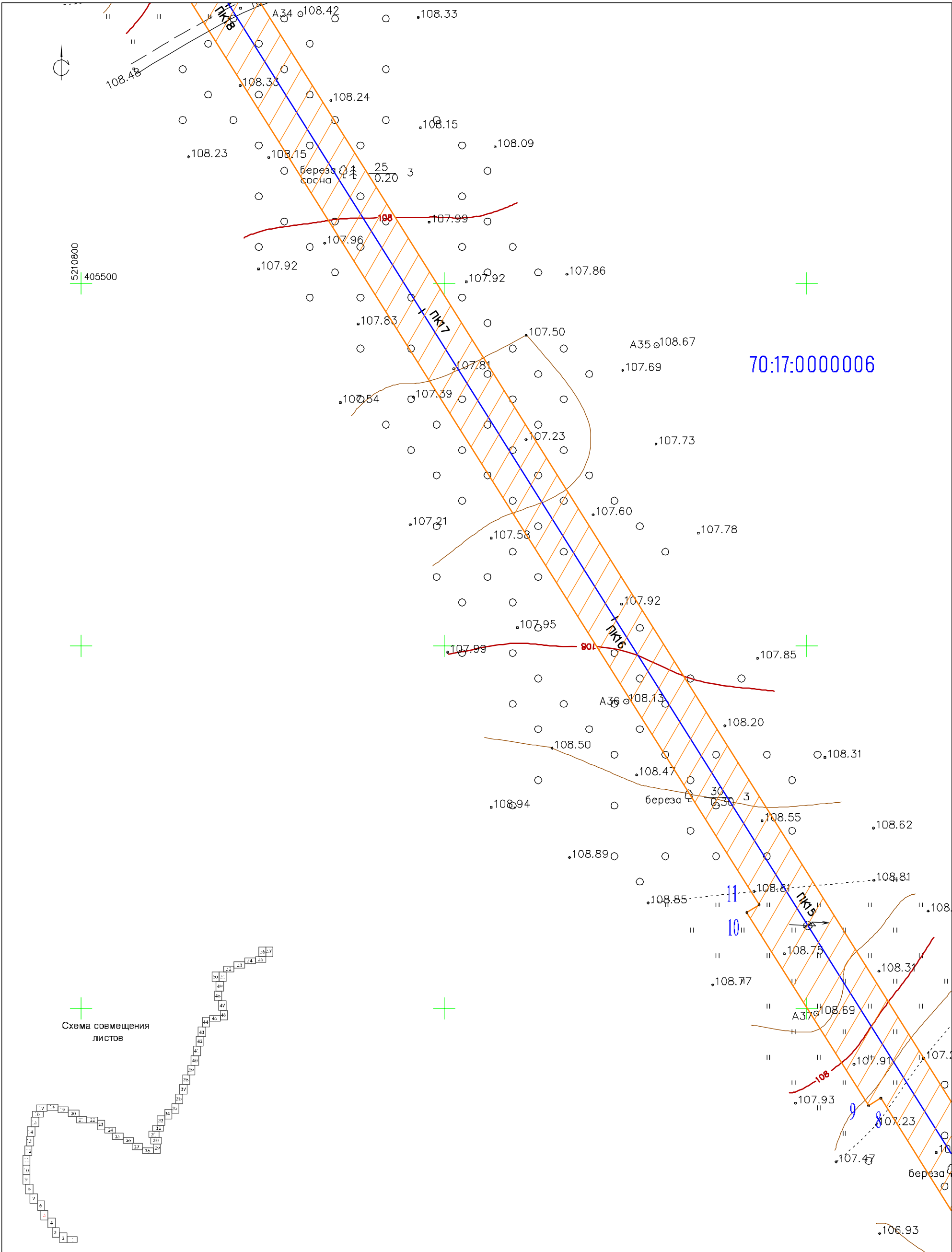


Схема совмещения
листов

Масштаб 1:1000

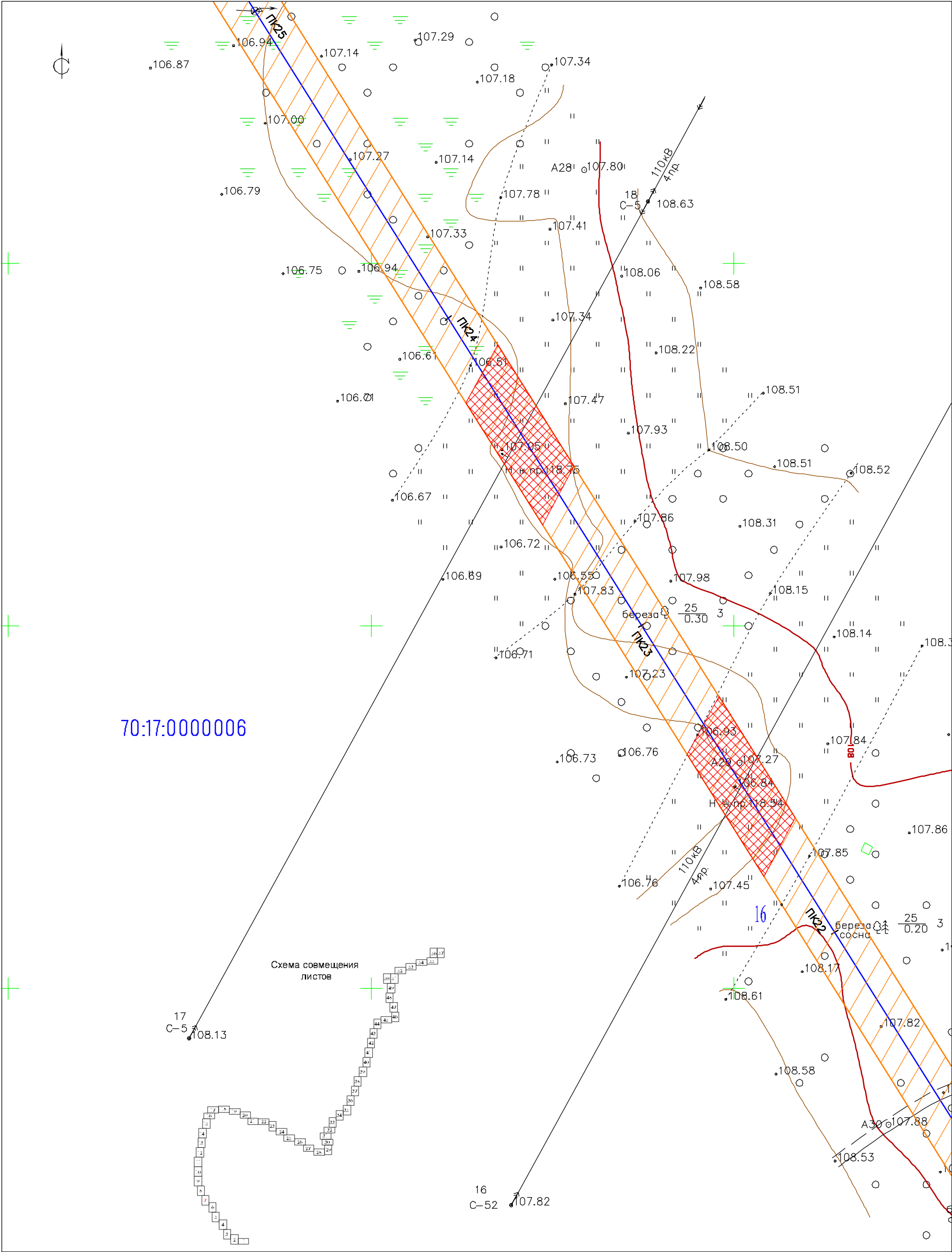
Условные обозначения

	Граница кадастрового квартала
	Граница земельного участка
	Номер земельного участка
	Номер кадастрового квартала
	Ось проектируемого газопровода
	Поворотные точки проектируемого отвода
	Граница отвода газопровода
	Охранная зона канализации
	Охранная зона воздушных линий электропередач 10 кВ
	Охранная зона воздушных линий электропередач 35 кВ
	Охранная зона воздушных линий электропередач 110 кВ
	Охранная зона газопровода
	Охранная зона электрического кабеля
	Охранная зона подземного кабеля связи

Изм.	Кол.уч.	Лист	№ док.	Подп.	Дата
Выполнил	Щеглова	03.16.			
Проверил	Шаронова	03.16.			
Директор	Пономарев	03.16.			

70/788-1			
Газопровод межпоселковый от ГРС Асино до с. Первомайское Первомайского района Томской области			
Проект планировки и проект межевания земельного участка	Стадия П	Лист 5	Листов 57
ООО "Дэзис НСК"			

Инв.№ подл. Подпись и дата. Взам. инв.№



70:17:0000006

Схема совмещения листов

Масштаб 1:1000

Условные обозначения

	Граница кадастрового квартала
	Граница земельного участка
	Номер земельного участка
	Номер кадастрового квартала
	Ось проектируемого газопровода
	Граница отвода газопровода
	Охранная зона канализации
	Охранная зона воздушных линий электропередач 10 кВ
	Охранная зона воздушных линий электропередач 35 кВ
	Охранная зона воздушных линий электропередач 110 кВ
	Охранная зона газопровода
	Охранная зона электрического кабеля
	Охранная зона подземного кабеля связи

Изм.	Кол.уч.	Лист	№ док.	Подп.	Дата
Выполнил	Щеглова	03.16			
Проверил	Шаронова	03.16			
Директор	Пономарев	03.16			

70/788-1			
Газопровод межпоселковый от ГРС Асино до с. Первомайское Первомайского района Томской области			
Проект планировки и проект межевания земельного участка	Стадия	Лист	Листов
	П	7	57
ООО "Дэзис НСК"			

Инв.№ подл. Подпись и дата. Взам. инв.№














Схема совмещения
листов

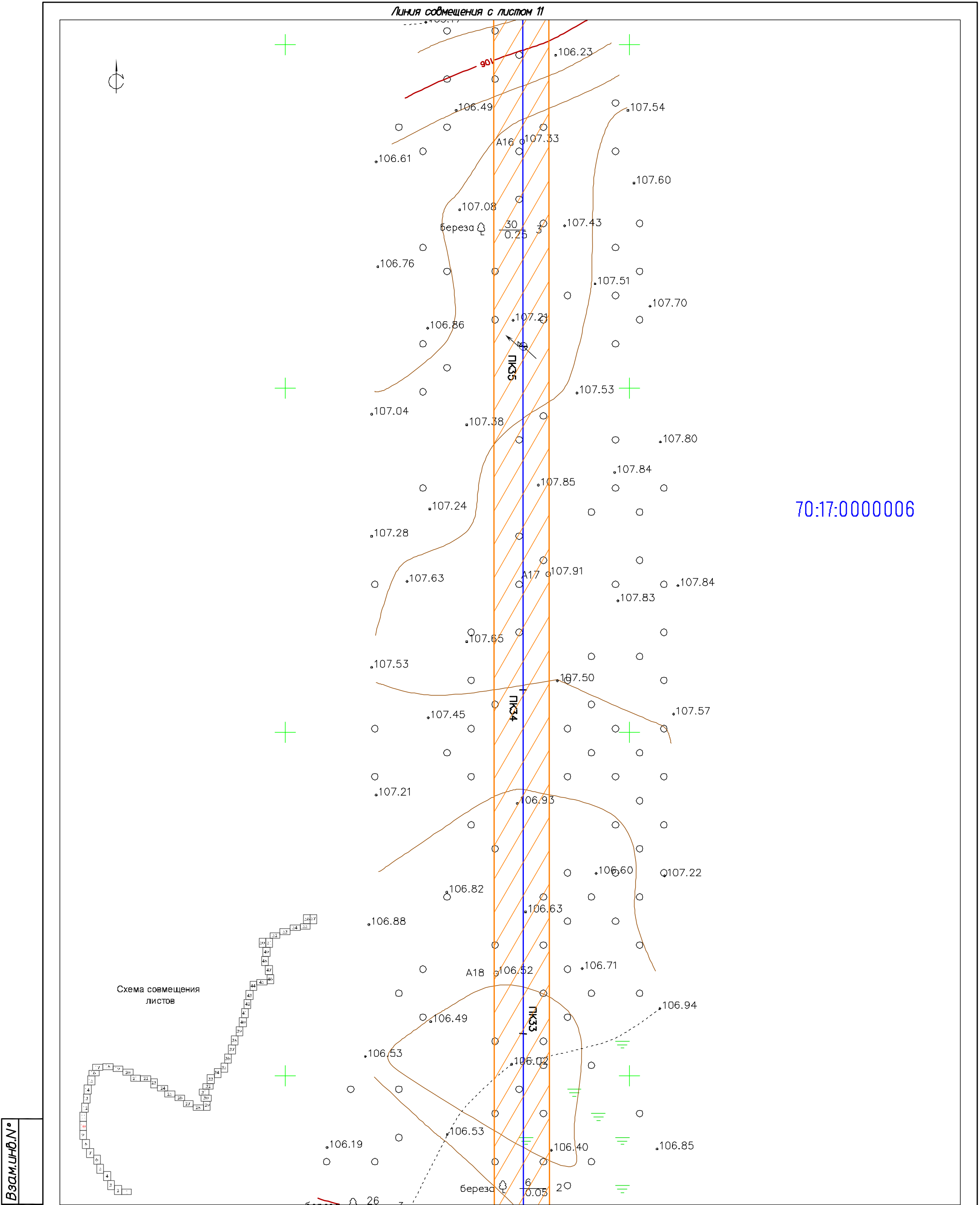
Масштаб 1:1000

Инв.№ подл.	Подпись и дата
-------------	----------------

Условные обозначения

	Граница кадастрового квартала
	Граница земельного участка
1380	Номер земельного участка
70:07:0100042	Номер кадастрового квартала
	Ось проектируемого газопровода
4	Поворотные точки проектируемого отвода
	Граница отвода газопровода
	Охранная зона канализации
	Охранная зона воздушных линий электропередач 10 кВ
	Охранная зона воздушных линий электропередач 35 кВ
	Охранная зона воздушных линий электропередач 110 кВ
	Охранная зона газопровода
	Охранная зона электрического кабеля
	Охранная зона подземного кабеля связи

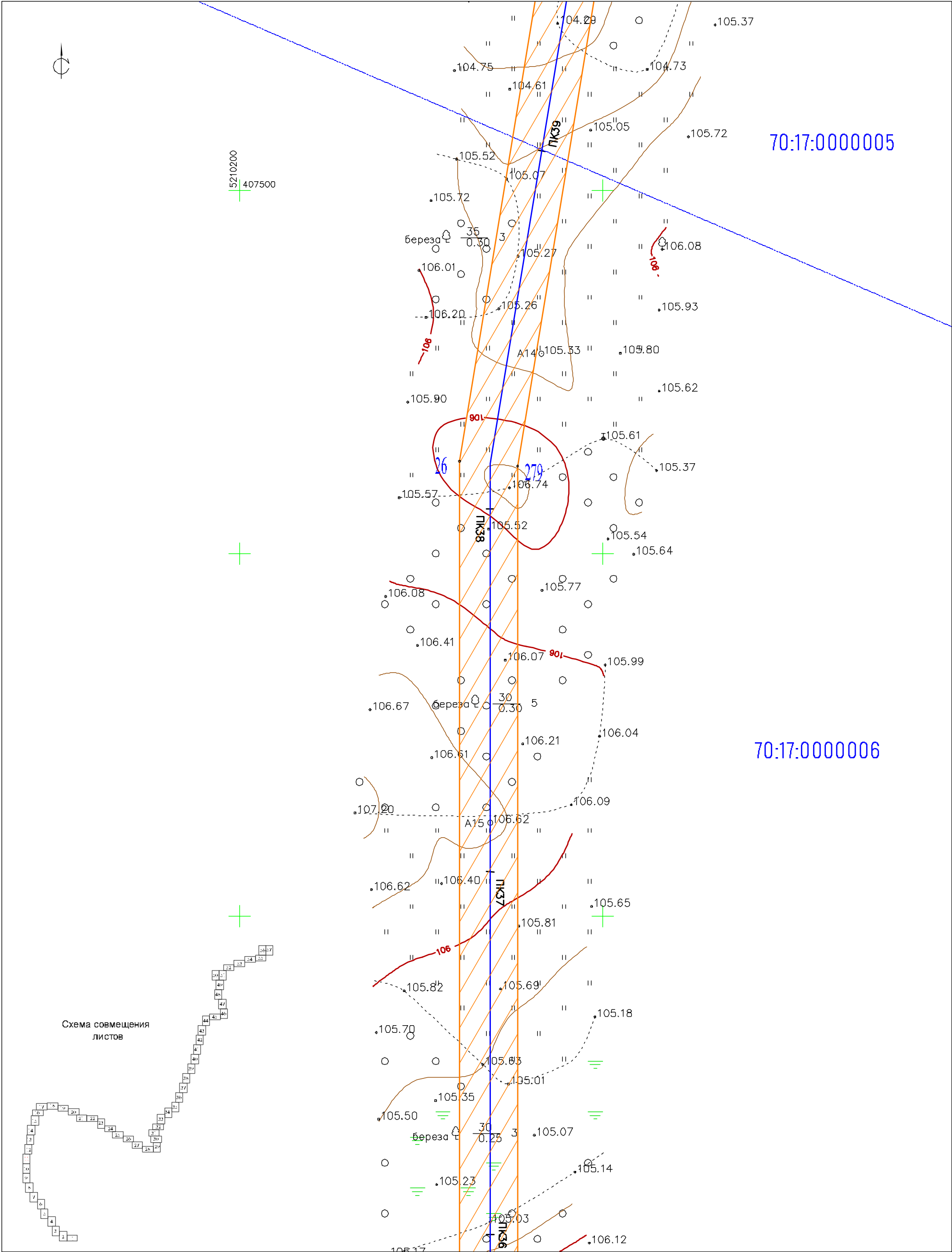
						70/788-1			
						Газопровод межпоселковый от ГРС Асино до с. Первомайское Первомайского района Томской области			
Изм.	Кол.уч.	Лист	№ док.	Подп.	Дата				
Выполнил	Щеглова			<i>Щеглова</i>	03.16.	Проект планировки и проект межевания земельного участка	Стадия	Лист	Листов
Проверил	Шаронова			<i>Шаронова</i>	03.16.		П	8	57
Директор	Пономарев			<i>Пономарев</i>	03.16.	ООО "Дэзис НСК"			



Инв.№.№ подл. Подпись и дата Взам.инв.№

- Условные обозначения
- Граница кадастрового квартала
 - Граница земельного участка
 - Номер земельного участка
 - Номер кадастрового квартала
 - Ось проектируемого газопровода
 - Поворотные точки проектируемого отвода
 - Граница отвода газопровода
 - Охранная зона канализации
 - Охранная зона воздушных линий электропередач 10 кВ
 - Охранная зона воздушных линий электропередач 35 кВ
 - Охранная зона воздушных линий электропередач 110 кВ
 - Охранная зона газопровода
 - Охранная зона электрического кабеля
 - Охранная зона подземного кабеля связи

70/788-1					
Газопровод межпоселковый от ГРС Асино до с. Первомайское Первомайского района Томской области					
Изм.	Кол.уч.	Лист	№ док.	Подп.	Дата
Выполнил	Щеглова	03.16.			
Проверил	Шаронова	03.16.			
Проект планировки и проект межевания земельного участка					
Стадия Лист Листов					
П 10 57					
ООО "Дэзис НСК"					
Директор	Пономарев	03.16.			



70:17:0000005

70:17:0000006

Схема совмещения листов



Условные обозначения

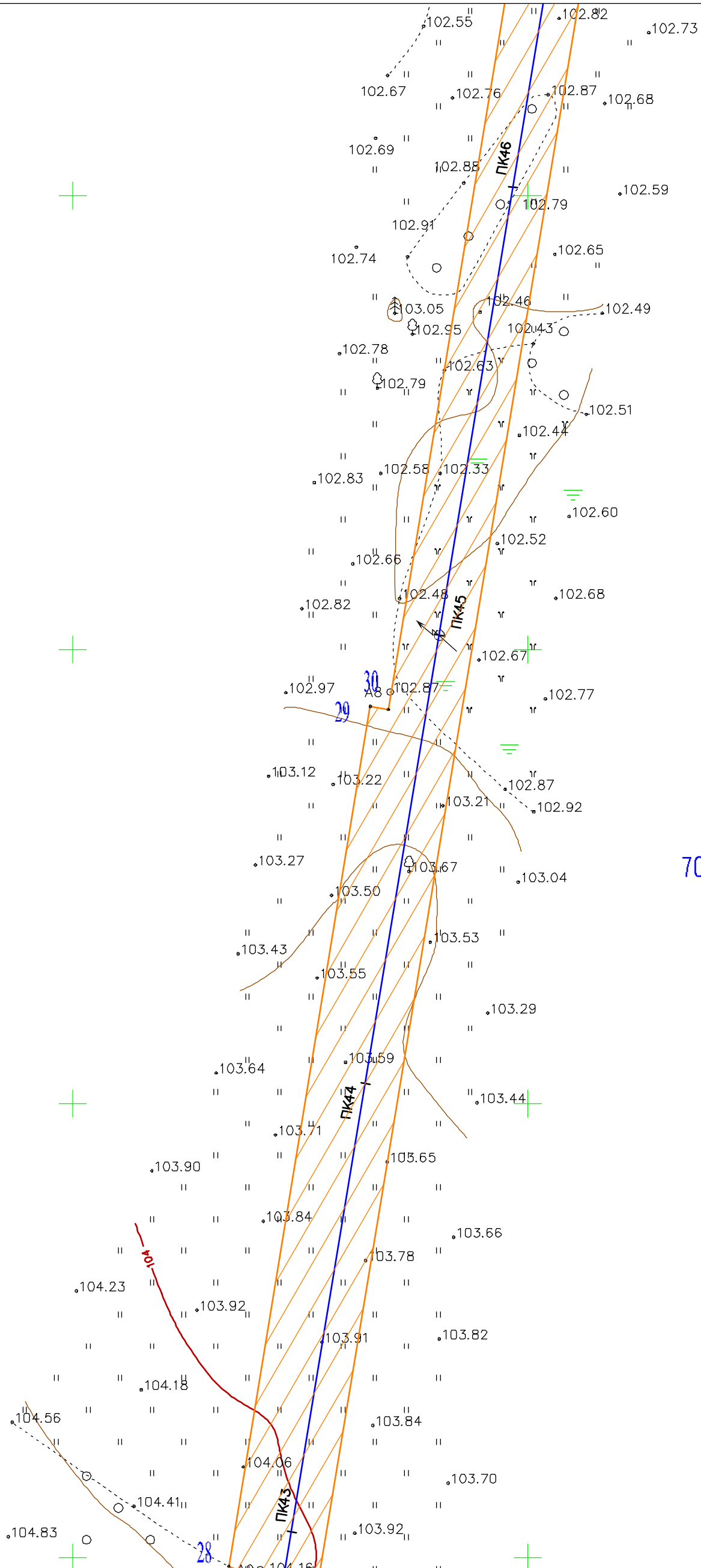
	Граница кадастрового квартала
	Граница земельного участка
	Номер земельного участка
	Номер кадастрового квартала
	Ось проектируемого газопровода
	Поворотные точки проектируемого отвода
	Граница отвода газопровода
	Охранная зона канализации
	Охранная зона воздушных линий электропередач 10 кВ
	Охранная зона воздушных линий электропередач 35 кВ
	Охранная зона воздушных линий электропередач 110 кВ
	Охранная зона газопровода
	Охранная зона электрического кабеля
	Охранная зона подземного кабеля связи

Линия совмещения с листом 10

Масштаб 1:1000

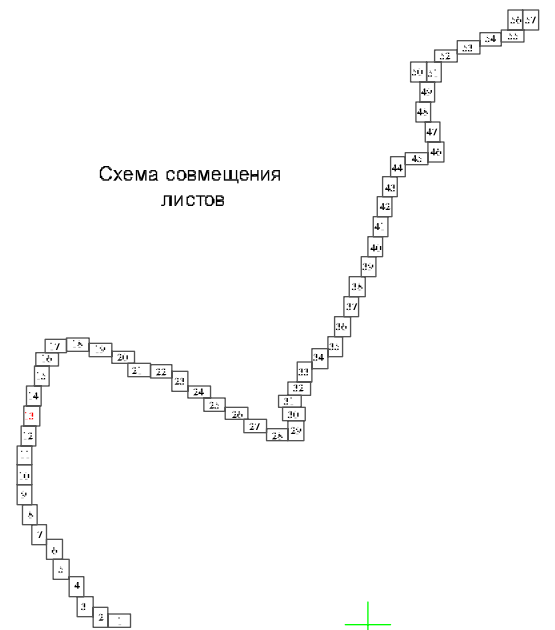
Инв.№ подл. Подпись и дата Взам.инв.№

						70/788-1		
						Газопровод межпоселковый от ГРС Асино до с. Первомайское Первомайского района Томской области		
Изм.	Кол.уч.	Лист	№ док.	Подп.	Дата	Проект планировки и проект межевания земельного участка	Стадия	Лист
Выполнил	Щеглова	03.16.					П	11
Проверил	Шаронова	03.16.						57
						ООО "Дэзис НСК"		
Директор	Пономарев	03.16.						



70:17:00000005















Схема совмещения
листов



Масштаб 1:1000

Условные обозначения

Линия совмещения с листом 12

	Граница кадастрового квартала
	Граница земельного участка
	Номер земельного участка
	Номер кадастрового квартала
	Ось проектируемого газопровода
	Поворотные точки проектируемого отвода
	Граница отвода газопровода
	Охранная зона канализации
	Охранная зона воздушных линий электропередач 10 кВ
	Охранная зона воздушных линий электропередач 35 кВ
	Охранная зона воздушных линий электропередач 110 кВ
	Охранная зона газопровода
	Охранная зона электрического кабеля
	Охранная зона подземного кабеля связи

Изм.	Кол.уч.	Лист	№ док.	Подп.	Дата
Выполнил	Щеглова			<i>Щеглова</i>	03.16.
Проверил	Шаронова			<i>Щеглова</i>	03.16.
Директор	Пономарев			<i>✓</i>	03.16.

70/788-1

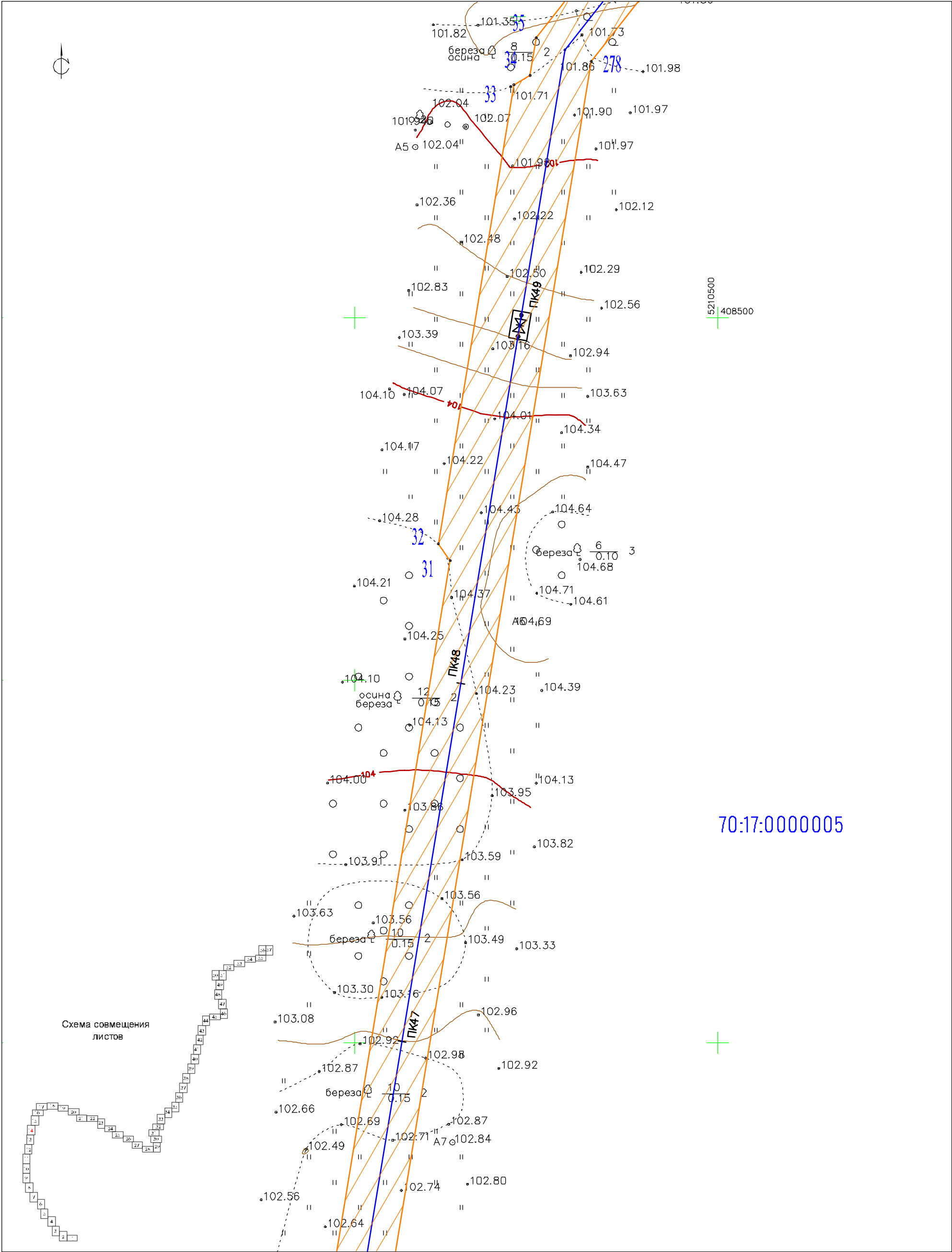
Газопровод межпоселковый от ГРС Асино до с. Первомайское
Первомайского района Томской области

Проект планировки и проект межевания
земельного участка

Стадія	Лист	Листов
П	13	57

ООО "Дэзис НСК"

Инв.№подл.	Подпись и дата	Взам.инв.№
------------	----------------	------------



70:17:0000005

Условные обозначения

Линия совмещения с листом 13

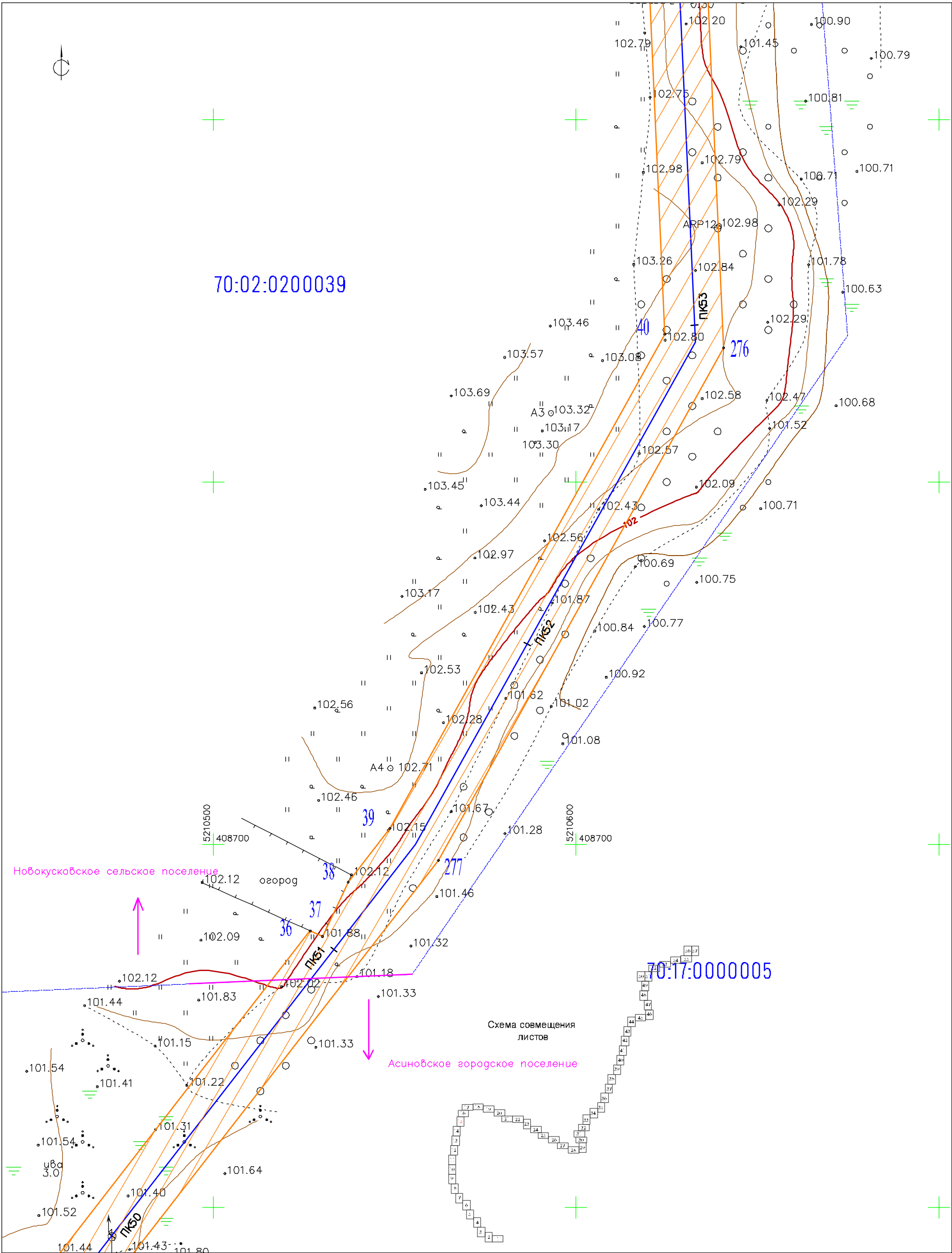
Масштаб 1:1000

	Граница кадастрового квартала
	Граница земельного участка
	Номер земельного участка
	Номер кадастрового квартала
	Ось проектируемого газопровода
	Поворотные точки проектируемого отвода
	Граница отвода газопровода
	Охранная зона канализации
	Охранная зона воздушных линий электропередач 10 кВ
	Охранная зона воздушных линий электропередач 35 кВ
	Охранная зона воздушных линий электропередач 110 кВ
	Охранная зона газопровода
	Охранная зона электрического кабеля
	Охранная зона подземного кабеля связи

Изм.	Кол.уч.	Лист	№ док.	Подп.	Дата
Выполнил	Щеглова	03.16.			
Проверил	Шаронова	03.16.			
Директор	Пономарев	03.16.			

70/788-1					
Газопровод межпоселковый от ГРС Асино до с. Первомайское Первомайского района Томской области					
Проект планировки и проект межевания земельного участка			Стадия	Лист	Листов
			П	14	57
			ООО "Дэзис НСК"		

Инв.№ подл. Подпись и дата. Взам. инв.№



Условные обозначения

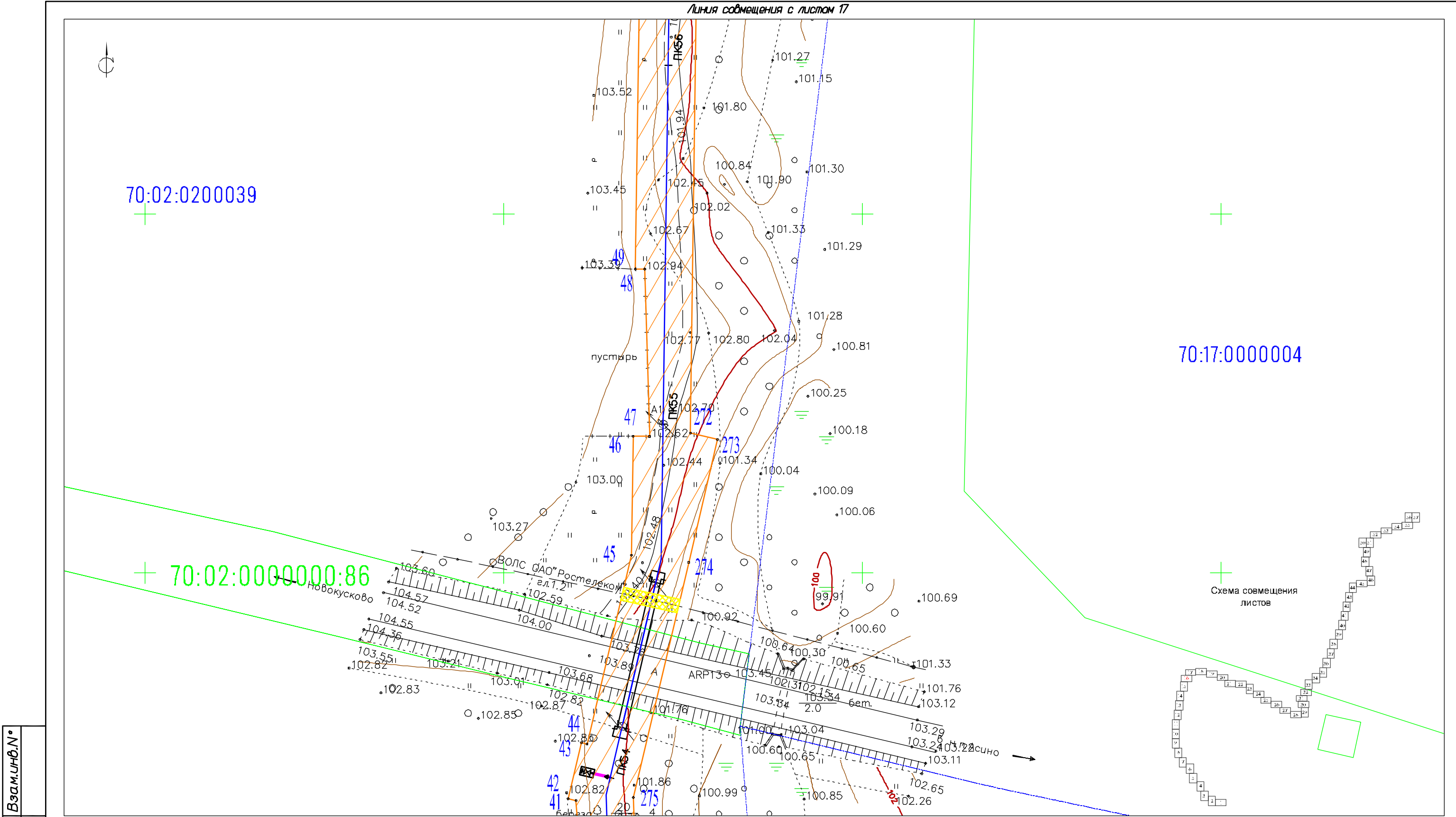
	Граница кадастрового квартала
	Граница земельного участка
	Номер земельного участка
	Номер кадастрового квартала
	Ось проектируемого газопровода
	Поворотные точки проектируемого отвода
	Граница отвода газопровода
	Охранная зона канализации
	Охранная зона воздушных линий электропередач 10 кВ
	Охранная зона воздушных линий электропередач 35 кВ
	Охранная зона воздушных линий электропередач 110 кВ
	Охранная зона газопровода
	Охранная зона электрического кабеля
	Охранная зона подземного кабеля связи

Линия совмещения с листом 14

Изм.	Кол.уч.	Лист	№ док.	Подп.	Дата
Выполнил	Щеглова	03.16			
Проверил	Шаронова	03.16			
Директор	Пономарев	03.16			

70/788-1		
Газопровод межпоселковый от ГРС Асино до с. Первомайское Первомайского района Томской области		
Проект планировки и проект межевания земельного участка	Стадия	Лист
	П	15
ООО "Дэзис НСК"		

Инв.№.Н° подл. Подпись и дата. Взам. инв.№.Н°




Инв.№ подл.

Подпись и дата

Взам. инв.№

Условные обозначения	
	Граница кадастрового квартала
	Граница земельного участка
	Номер земельного участка
	Номер кадастрового квартала
	Ось проектируемого газопровода
	Поворотные точки проектируемого отвода
	Граница отвода газопровода
	Охранная зона канализации
	Охранная зона воздушных линий электропередач 10 кВ
	Охранная зона воздушных линий электропередач 35 кВ
	Охранная зона воздушных линий электропередач 110 кВ
	Охранная зона газопровода
	Охранная зона электрического кабеля
	Охранная зона подземного кабеля связи

						70/788-1			
						Газопровод межпоселковый от ГРС Асино до с. Первомайское Первомайского района Томской области			
Изм.	Кол.уч.	Лист	№ док.	Подп.	Дата	Проект планировки и проект межевания земельного участка	Стадия	Лист	Листов
Выполнил	Щеглова				03.16.		П	16	57
Проверил	Шаронова				03.16.				
							ООО "Дэзис НСК"		
Директор	Пономарев				03.16.				



Взаим.инв.№

Подпись и дата


Инв.№ подл.

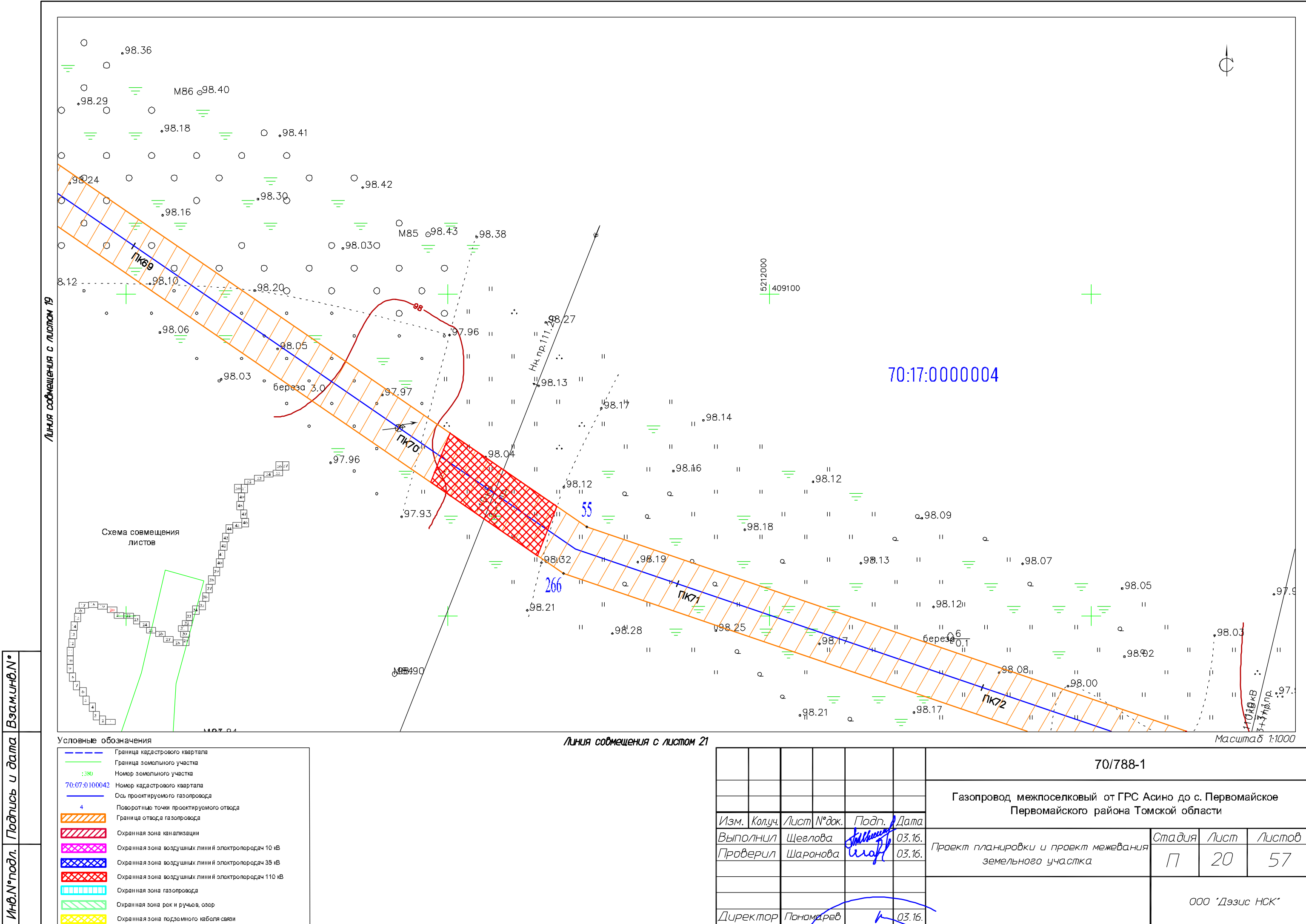
Условные обозначения	
	Граница кадастрового квартала
	Граница земельного участка
	Номер земельного участка
	Номер кадастрового квартала
	Ось проектируемого газопровода
	Поворотные точки проектируемого отвода
	Граница отвода газопровода
	Охранная зона канализации
	Охранная зона воздушных линий электропередач 10 кВ
	Охранная зона воздушных линий электропередач 35 кВ
	Охранная зона воздушных линий электропередач 110 кВ
	Охранная зона газопровода
	Охранная зона электрического кабеля
	Охранная зона подземного кабеля связи

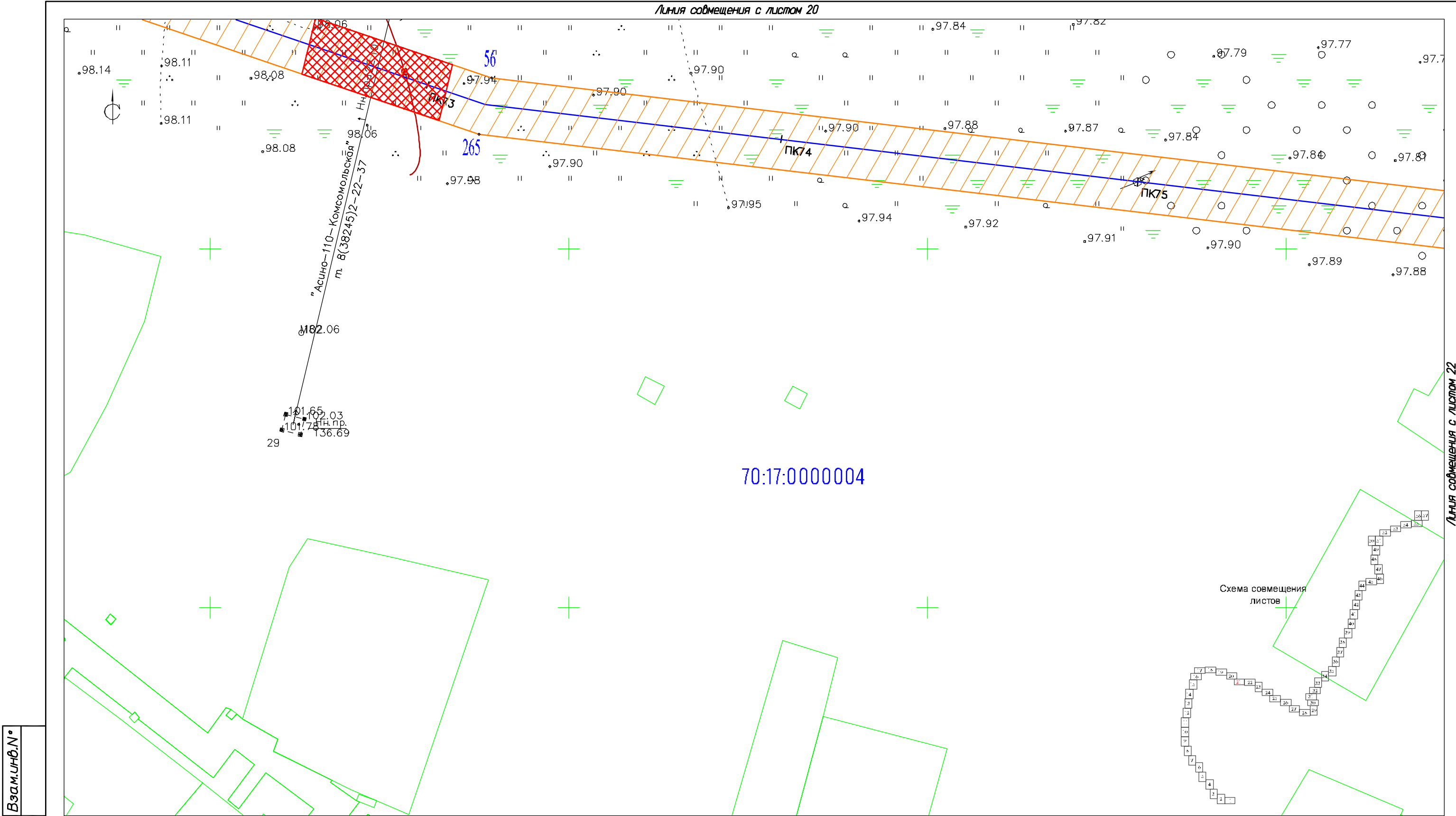
Линия совмещения с листом 16

Масштаб 1:1000

						70/788-1		
						Газопровод межпоселковый от ГРС Асино до с. Первомайское Первомайского района Томской области		
Изм.	Колуч.	Лист	№ док.	Подп.	Дата	Проект планировки и проект межевания земельного участка	Стадия	Лист
Выполнил	Щеглова	03.16.					П	17
Проверил	Шаронова	03.16.						57
						ООО "Дэзис НСК"		
Директор	Пономарев	03.16.						





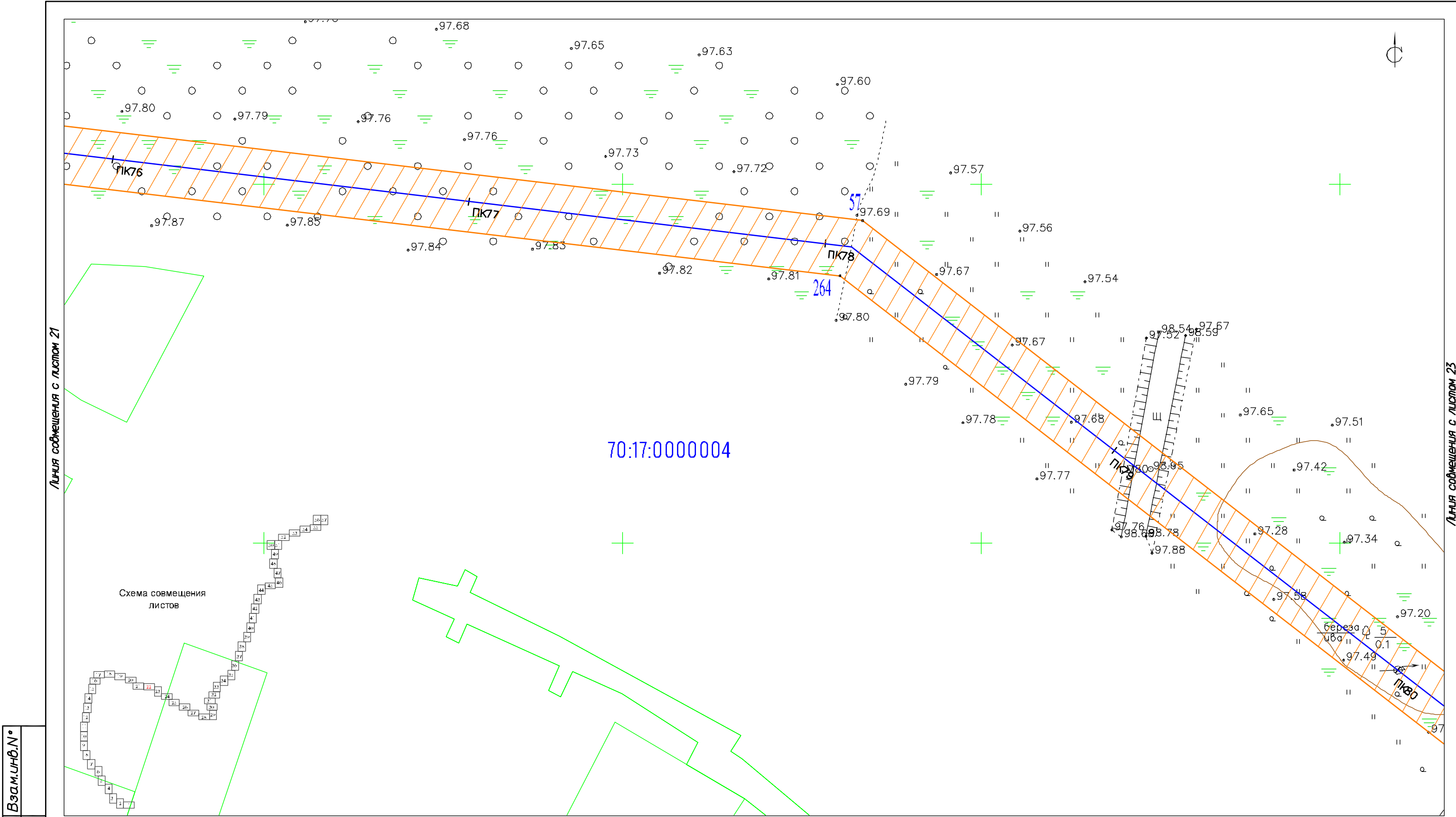


Инв.№подл. Подпись и дата Взам.инв.№

Условные обозначения

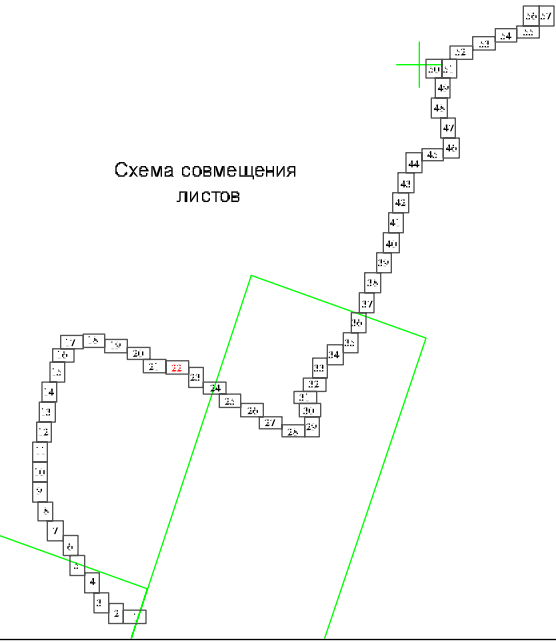
	Граница кадастрового квартала
	Граница земельного участка
	Номер земельного участка
	Номер кадастрового квартала
	Ось проектируемого газопровода
	Поворотные точки проектируемого отвода
	Граница отвода газопровода
	Охранная зона канализации
	Охранная зона воздушных линий электропередач 10 кВ
	Охранная зона воздушных линий электропередач 35 кВ
	Охранная зона воздушных линий электропередач 110 кВ
	Охранная зона газопровода
	Охранная зона рек и ручьев, озер
	Охранная зона подземного кабеля связи

						70/788-1			
						Газопровод межпоселковый от ГРС Асино до с. Первомайское Первомайского района Томской области			
Изм.	Колуч.	Лист	№ док.	Подп.	Дата	Проект планировки и проект межевания земельного участка	Стадия	Лист	Листов
Выполнил	Щеглова				03.16.		П	21	57
Проверил	Шаронова				03.16.				
Директор	Понамарева				03.16.	ООО "Дэзис НСК"			



70:17:0000004

Схема совмещения листов



Условные обозначения

- Граница кадастрового квартала
- Граница земельного участка
- № земельного участка
- 70:07:0100042 Номер кадастрового квартала
- Ось проектируемого газопровода
- Поворотные точки проектируемого отвода
- Граница отвода газопровода
- Охранная зона канализации
- Охранная зона воздушных линий электропередач 10 кВ
- Охранная зона воздушных линий электропередач 35 кВ
- Охранная зона воздушных линий электропередач 110 кВ
- Охранная зона газопровода
- Охранная зона рек и ручьев, озер
- Охранная зона подземного кабеля связи

Масштаб 1:1000

Инв.№ подл. Подпись и дата Взам. инв. №

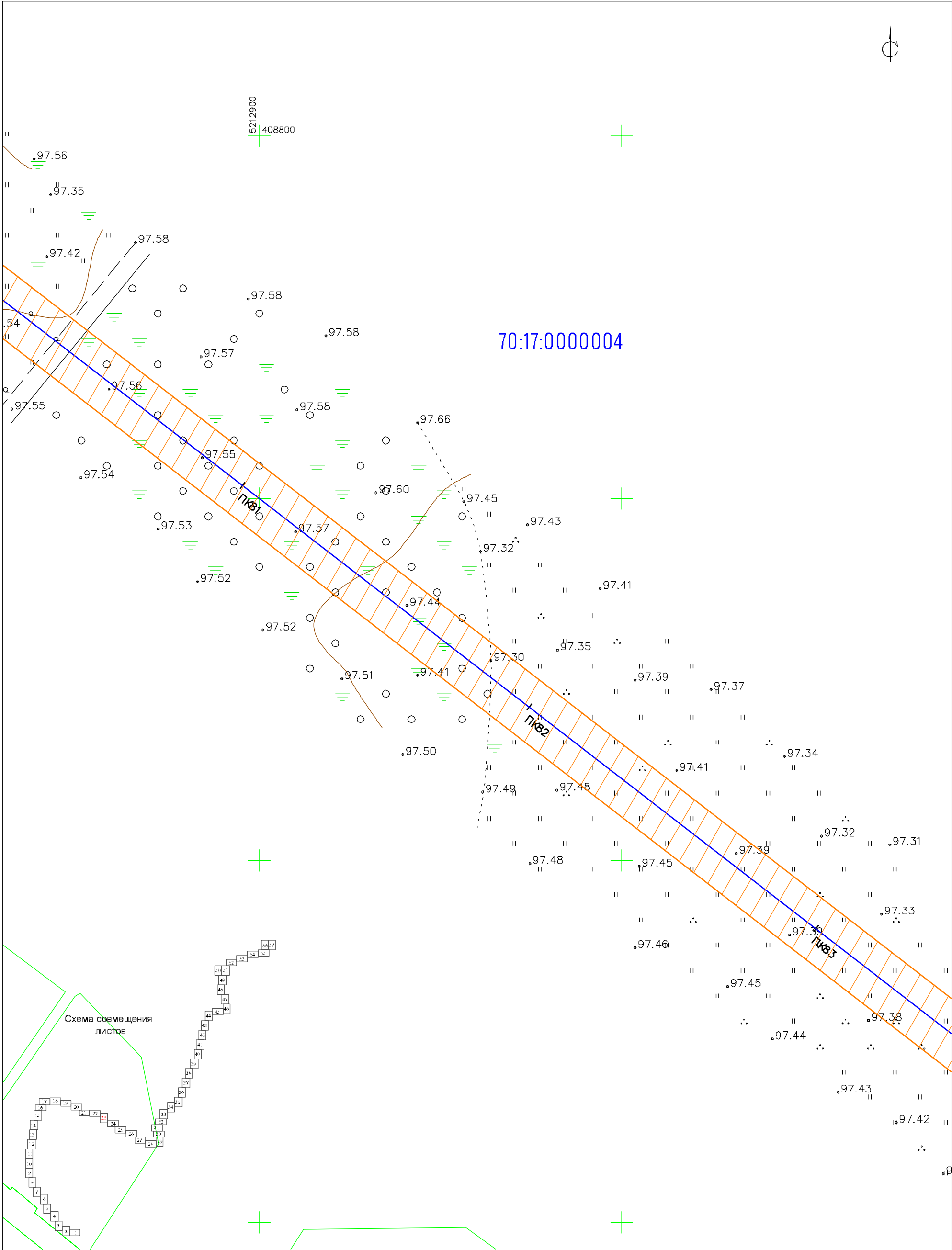
						70/788-1			
						Газопровод межпоселковый от ГРС Асино до с. Первомайское Первомайского района Томской области			
Изм.	Колуч.	Лист	№ док.	Подп.	Дата	Проект планировки и проект межевания земельного участка	Стадия	Лист	Листов
Выполнил	Щеголова			Щеголова	03.16.		П	22	57
Проверил	Шаронова			Шаронова	03.16.				
						ООО "Дэзис НСК"			
Директор	Пономарев			Пономарев	03.16.				

Инв.№ подл.

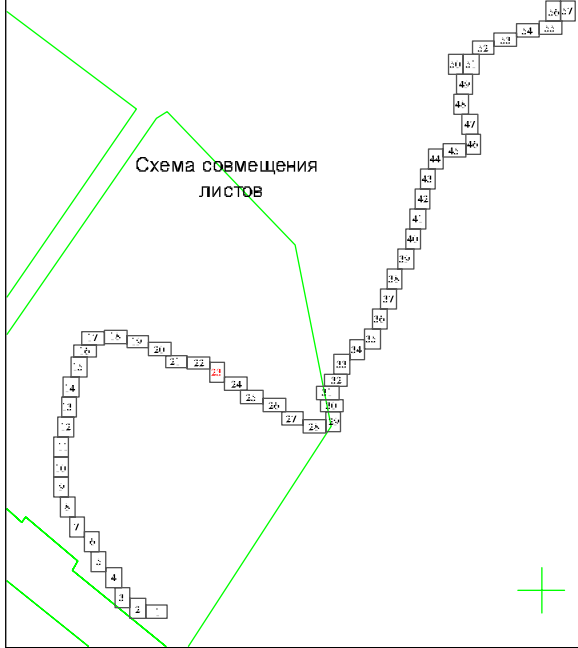
Подпись и дата

Взам.инв.№

Линия со смещением с листом 22



Линия со смещением с листом 24

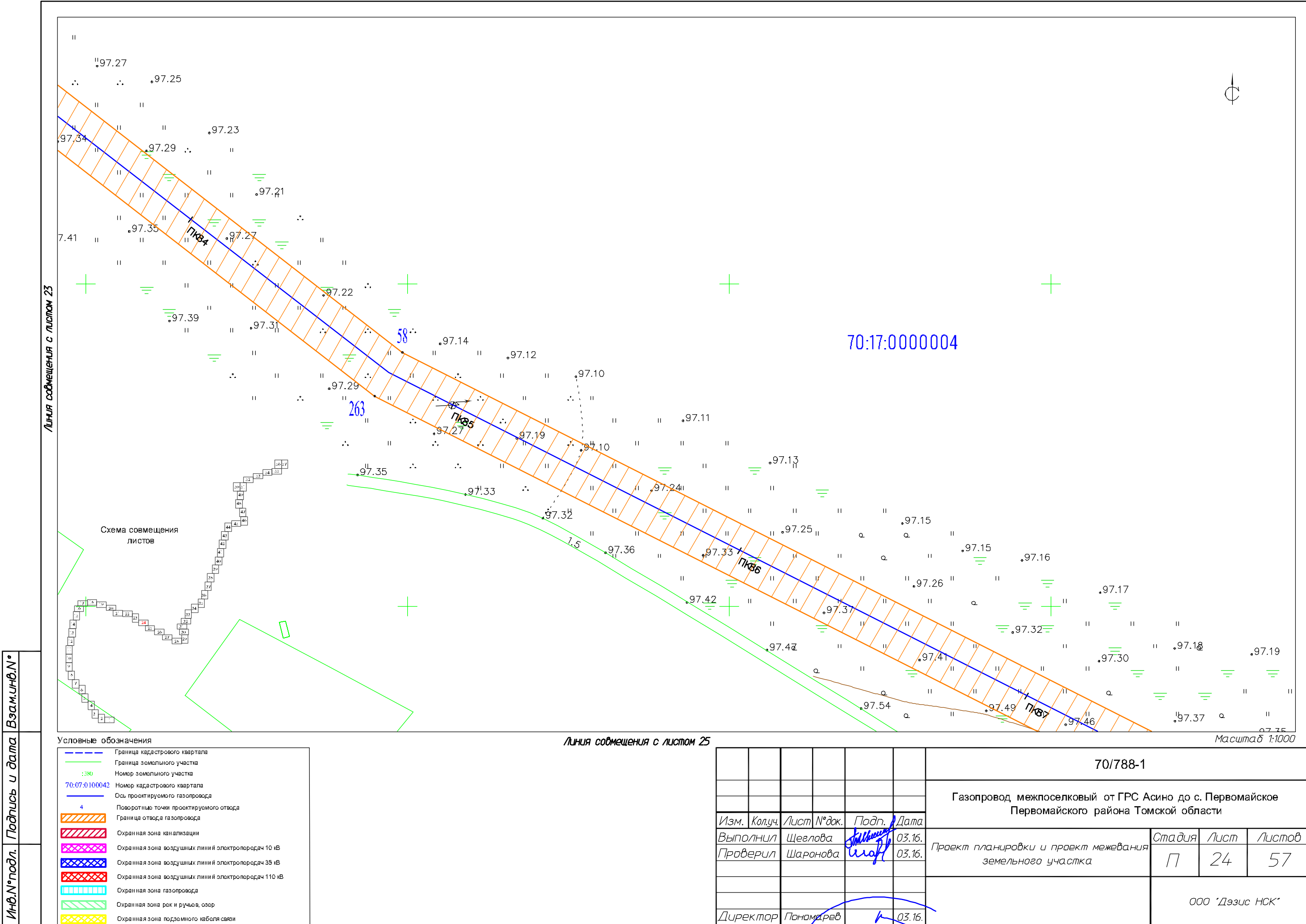


- Условные обозначения
- Граница кадастрового квартала
 - Граница земельного участка
 - Номер земельного участка
 - Номер кадастрового квартала
 - Ось проектируемого газопровода
 - Поворотные точки проектируемого отвода
 - Граница отвода газопровода
 - Охранная зона канализации
 - Охранная зона воздушных линий электропередач 10 кВ
 - Охранная зона воздушных линий электропередач 35 кВ
 - Охранная зона воздушных линий электропередач 110 кВ
 - Охранная зона газопровода
 - Охранная зона рек и ручьев, озер
 - Охранная зона подземного кабеля связи


Изм.	Кол.уч.	Лист	№ док.	Подп.	Дата
Выполнил	Щеглова				03.16.
Проверил	Шаронова				03.16.
Директор	Пономарев				03.16.

70/788-1			
Газопровод межпоселковый от ГРС Асино до с. Первомайское Первомайского района Томской области			
Проект планировки и проект межевания земельного участка	Стадия	Лист	Листов
	П	23	57
ООО "Дэзис НСК"			

Масштаб 1:1000



Линия совмещения с листом 24

















Масштаб 1:1000

ВЗАМ.УНВ.№

Подпись и дата

Инв. № подл.

Условные обозначения

- | | |
|---|---|
|  | Граница кадастрового квартала |
|  | Граница земельного участка |
|  | Номер земельного участка |
|  | Номер кадастрового квартала |
|  | Ось проектируемого газопровода |
|  | Поворотные точки проектируемого отвода |
|  | Граница отвода газопровода |
|  | Охранная зона канализации |
|  | Охранная зона воздушных линий электропередач 10 кВ |
|  | Охранная зона воздушных линий электропередач 35 кВ |
|  | Охранная зона воздушных линий электропередач 110 кВ |
|  | Охранная зона газопровода |
|  | Охранная зона рек и ручьев, озер |
|  | Охранная зона подземного кабеля связи |

70/788-1

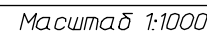
Газопровод межпоселковый от ГРС Асино до с. Первомайское
Первомайского района Томской области


Изм.	Колуч.	Лист	№ док.	Подп.	Дата
Выполнил		Щеглова		<i>Щеглова</i>	03.16.
Проверил		Шаронова		<i>Шаронова</i>	03.16.
Директор		Пономарев		<i>Пономарев</i>	03.16.




Проект планировки и проект межевания
земельного участка

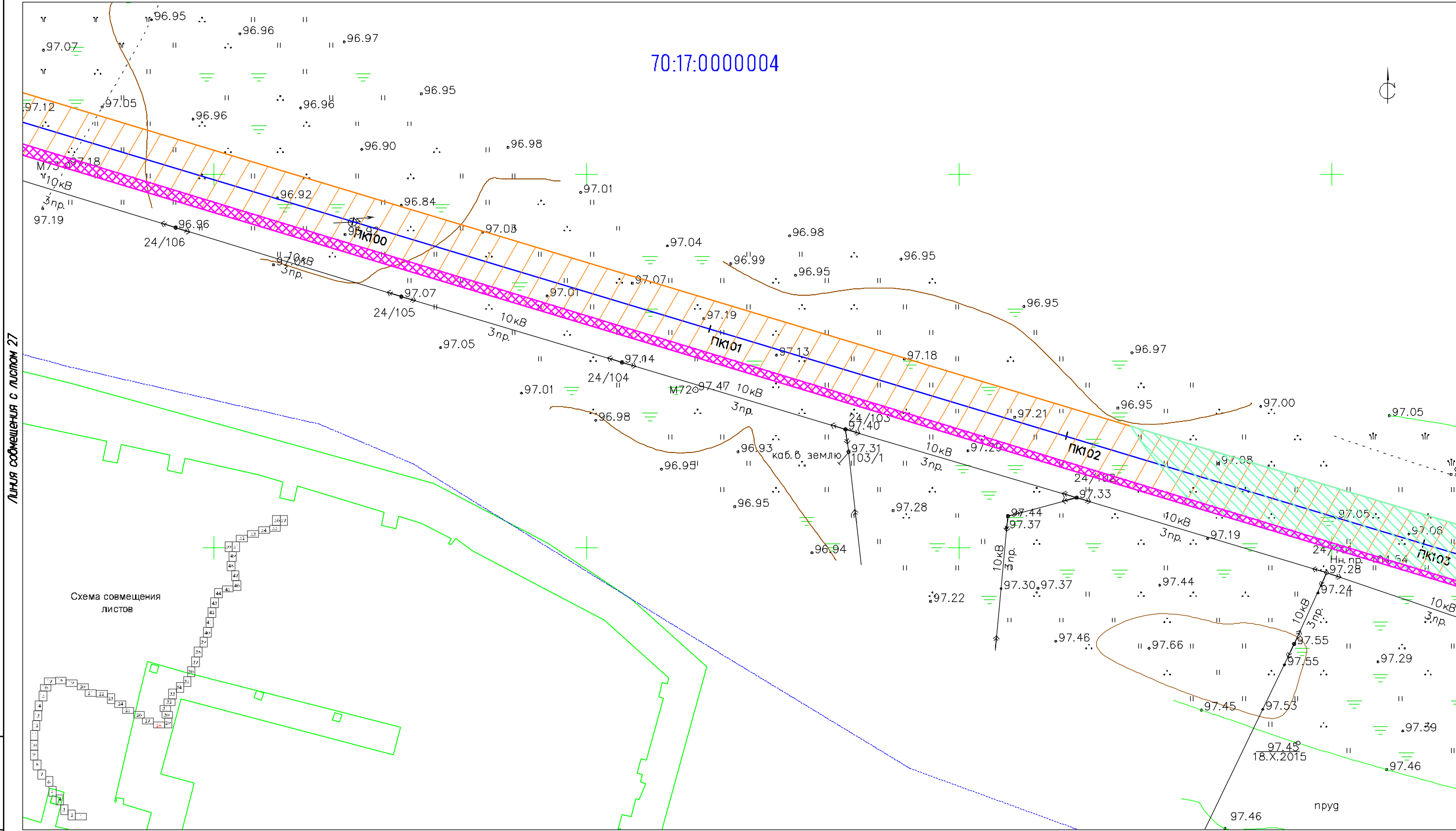
Стадія	Лист	Листов
П	25	57

ООО "Дэзис НСК"



	Граница кадастрового квартала
	Граница земельного участка
	Номер земельного участка
	Номер кадастрового квартала
	Ось проектируемого газопровода
	Поворотные точки проектируемого отвода
	Граница отвода газопровода
	Охранная зона канализации
	Охранная зона воздушных линий электропередач 10 кВ
	Охранная зона воздушных линий электропередач 35 кВ
	Охранная зона воздушных линий электропередач 110 кВ
	Охранная зона газопровода
	Охранная зона рек и ручьев, озер
	Охранная зона подземного кабеля связи

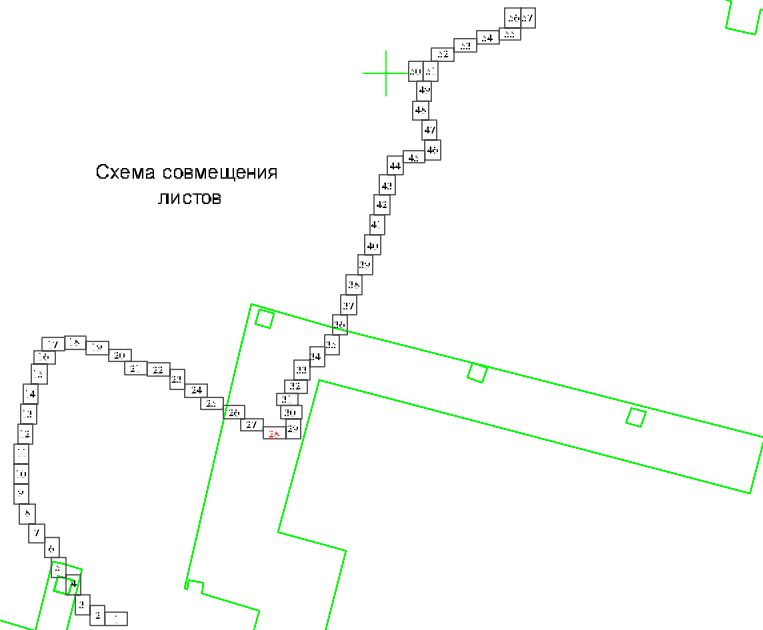
						70/788-1			
						Газопровод межпоселковый от ГРС Асино до с. Первомайское Первомайского района Томской области			
Изм.	Колуч.	Лист	№ док.	Подп.	Дата				
Выполнил	Щеглова				03.16.	Проект планировки и проект межевания земельного участка	Стадия	Лист	Листов
Проверил	Шаронова				03.16.		П	27	57
Директор	Пономарев				03.16.		ООО "Дэзис НСК"		



Линия совмещения с листом 27

Линия совмещения с листом 29

Схема совмещения листов



Условные обозначения

	Граница кадастрового квартала
	Граница земельного участка
	Номер земельного участка
	Номер кадастрового квартала
	Ось проектируемого газопровода
	Поворотные точки проектируемого отвода
	Граница отвода газопровода
	Охранная зона канализации
	Охранная зона воздушных линий электропередач 10 кВ
	Охранная зона воздушных линий электропередач 35 кВ
	Охранная зона воздушных линий электропередач 110 кВ
	Охранная зона газопровода
	Охранная зона рек и ручьев, озер
	Охранная зона подземного кабеля связи

Масштаб 1:1000

Инв.№подл. Подпись и дата Взам.инв.№

						70/788-1			
						Газопровод межпоселковый от ГРС Асино до с. Первомайское Первомайского района Томской области			
Изм.	Колуч.	Лист	№ док.	Подп.	Дата	Проект планировки и проект межевания земельного участка	Стадия	Лист	Листов
Выполнил	Щеглова				03.16.		П	28	57
Проверил	Шаронова				03.16.				
						ООО "Дэзис НСК"			
Директор	Понамарева				03.16.				

Линия совмещения с листом 28

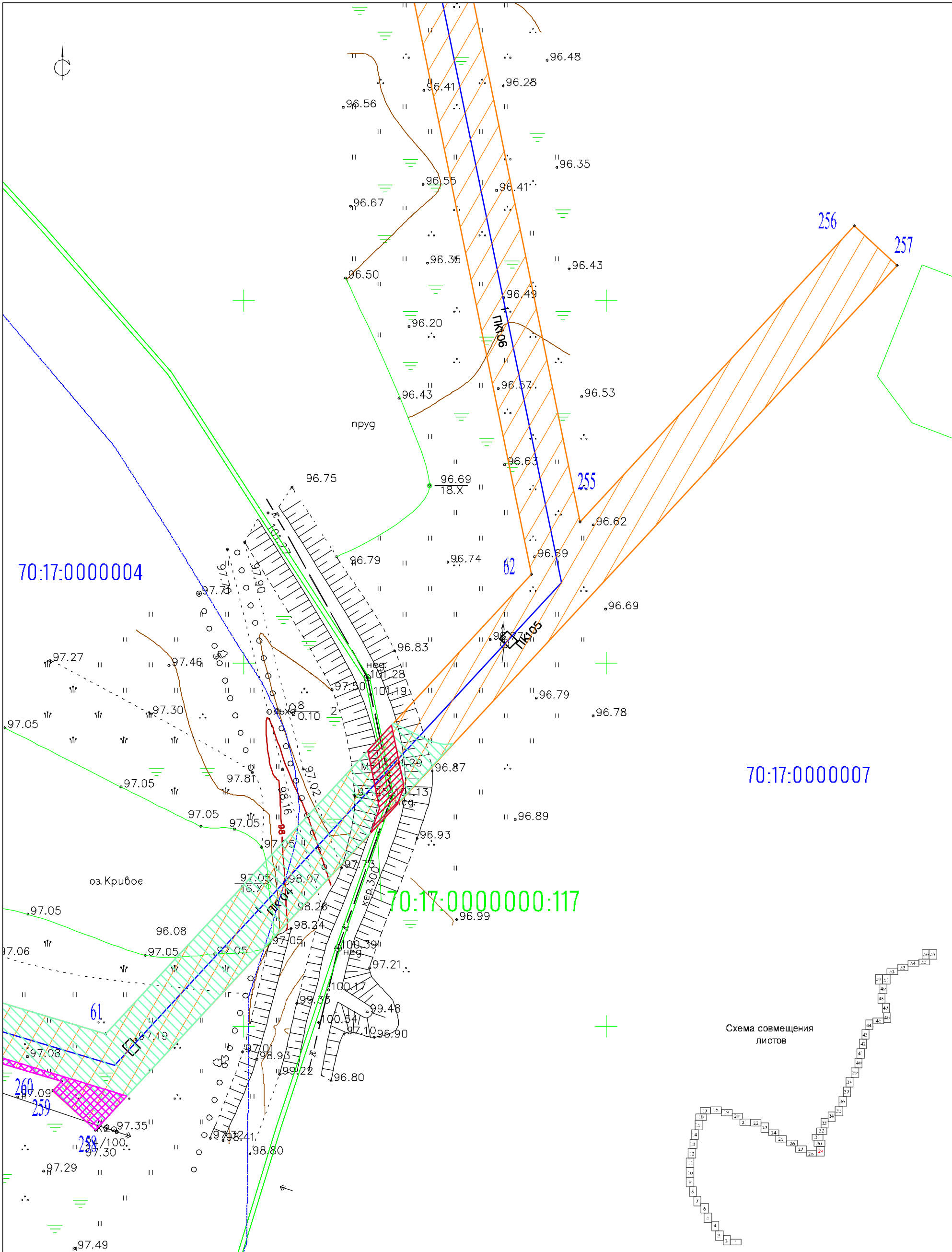


Схема совмещения листов

Масштаб 1:1000

Условные обозначения

	Граница кадастрового квартала
	Граница земельного участка
	Номер земельного участка
	Номер кадастрового квартала
	Ось проектируемого газопровода
	Поворотные точки проектируемого отвода
	Граница отвода газопровода
	Охранная зона канализации
	Охранная зона воздушных линий электропередач 10 кВ
	Охранная зона воздушных линий электропередач 35 кВ
	Охранная зона воздушных линий электропередач 110 кВ
	Охранная зона газопровода
	Охранная зона рек и ручьев, озер
	Охранная зона подземного кабеля связи

Изм.	Колуч.	Лист	№ док.	Подп.	Дата
Выполнил	Щеглова	03.16.			
Проверил	Шаронова	03.16.			
Директор	Пономарев	03.16.			

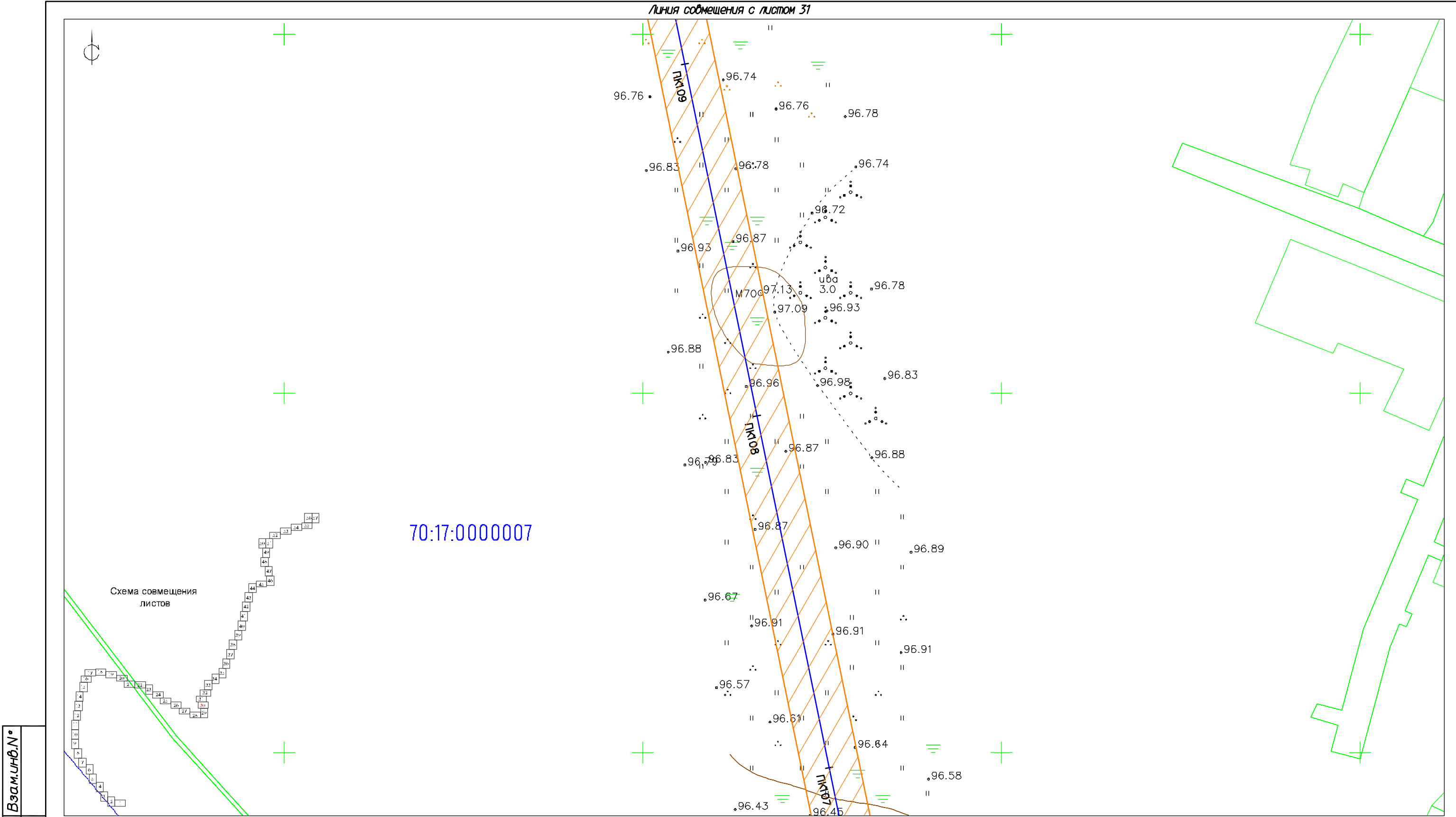
70/788-1

Газопровод межпоселковый от ГРС Асино до с. Первомайское
Первомайского района Томской области

Проект планировки и проект межевания
земельного участка

Стадия	Лист	Листов
П	29	57

ООО "Дэзис НСК"



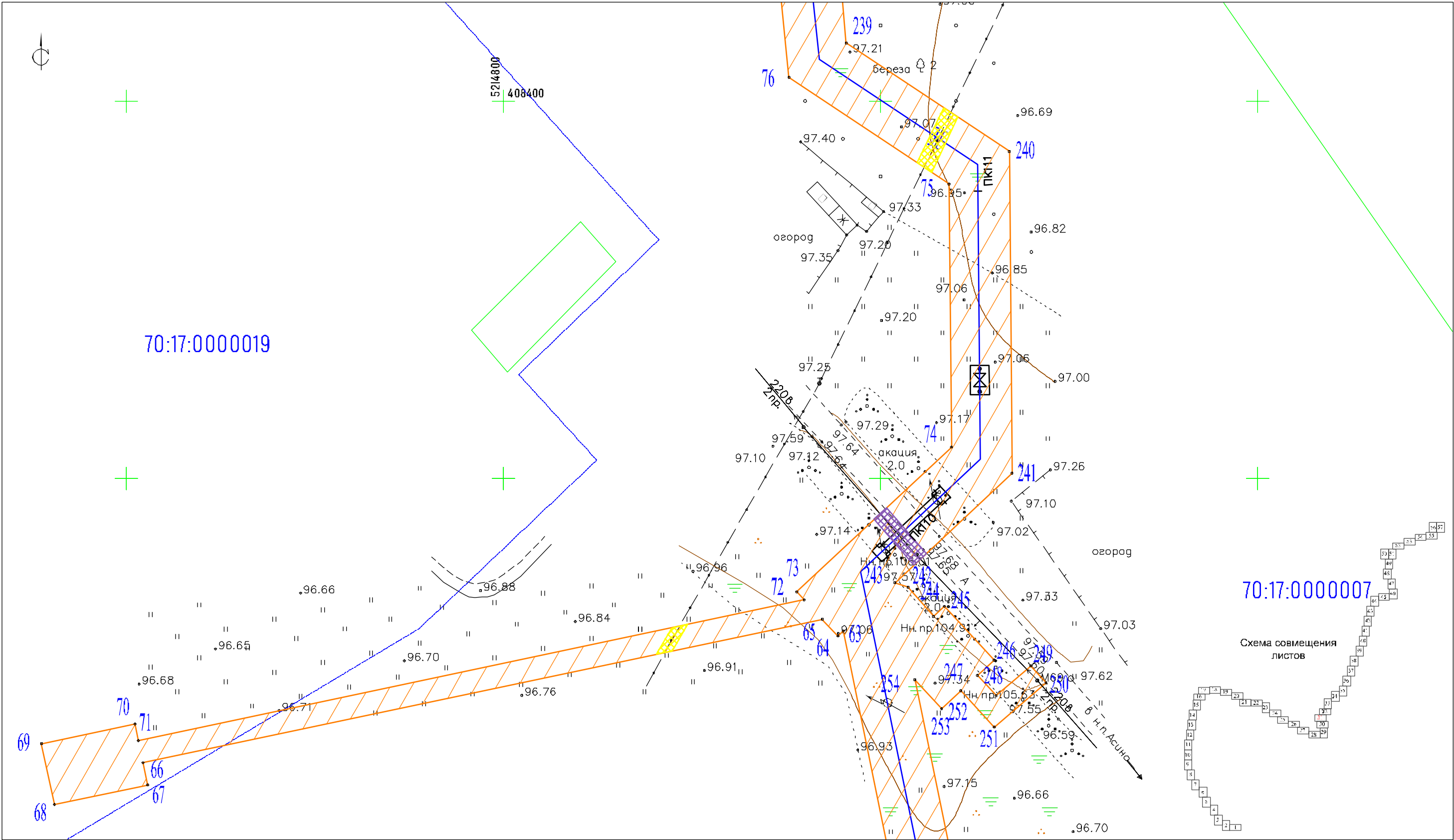
Взаим.инв.№.Н°

Подпись и дата

Инв.№.Н°подл.

- Условные обозначения
- Граница кадастрового квартала
 - Граница земельного участка
 - Номер земельного участка
 - Номер кадастрового квартала
 - Ось проектируемого газопровода
 - Поворотные точки проектируемого отвода
 - Граница отвода газопровода
 - Охранная зона канализации
 - Охранная зона воздушных линий электропередач 10 кВ
 - Охранная зона воздушных линий электропередач 35 кВ
 - Охранная зона воздушных линий электропередач 110 кВ
 - Охранная зона газопровода
 - Охранная зона рек и ручьев, озер
 - Охранная зона подземного кабеля связи

						70/788-1			
						Газопровод межпоселковый от ГРС Асино до с. Первомайское Первомайского района Томской области			
Изм.	Колуч.	Лист	№ док.	Подп.	Дата	Проект планировки и проект межевания земельного участка	Стадия	Лист	Листов
Выполнил	Щеколова	Шаронова			03.16.		П	30	57
Проверил	Шаронова				03.16.				
Директор	Пономарев				03.16.	ООО "Дэзис НСК"			



70:17:0000007

Схема совмещения
листов






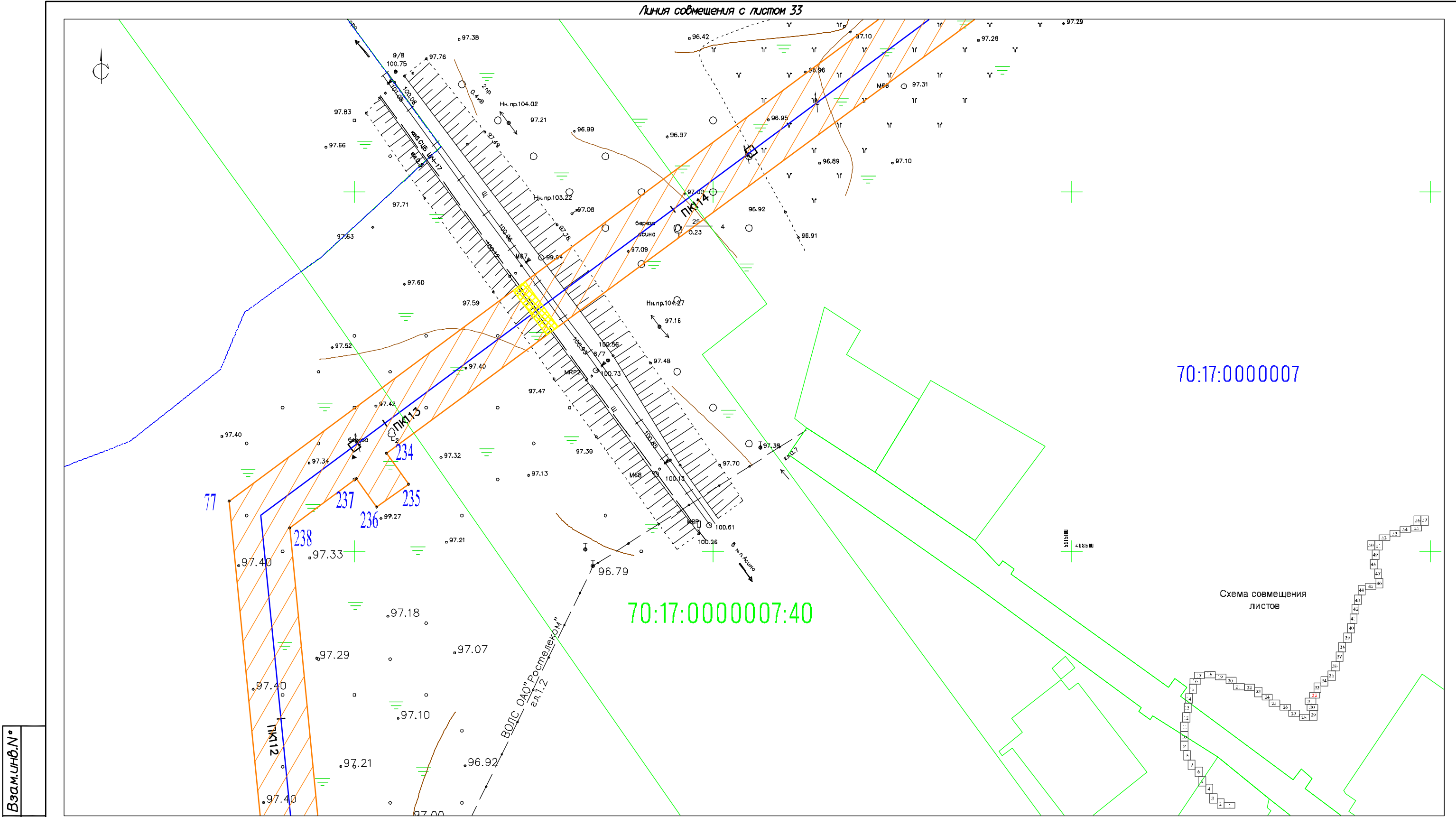
Масштаб 1:1000

Условные обозначения

	Граница кадастрового квартала
	Граница земельного участка
	Номер земельного участка
	Номер кадастрового квартала
	Ось проектируемого газопровода
	Поворотные точки проектируемого отвода
	Граница отвода газопровода
	Охранная зона канализации
	Охранная зона воздушных линий электропередач 10 кВ
	Охранная зона воздушных линий электропередач 35 кВ
	Охранная зона воздушных линий электропередач 110 кВ
	Охранная зона газопровода
	Охранная зона рек и ручьев, озер
	Охранная зона подземного кабеля связи

Линия совмещения с листом 30

						70/788-1			
						Газопровод межпоселковый от ГРС Асино до с. Первомайское Первомайского района Томской области			
Изм.	Коп.уч.	Лист	№ док.	Подп.	Дата	Проект планировки и проект межевания земельного участка	Стадия	Лист	Листов
Выполнил	Щеглова				03.16.		П	31	57
Проверил	Шаранова				03.16.				
Директор	Пономарев				03.16.		ООО "Дэзис НСК"		

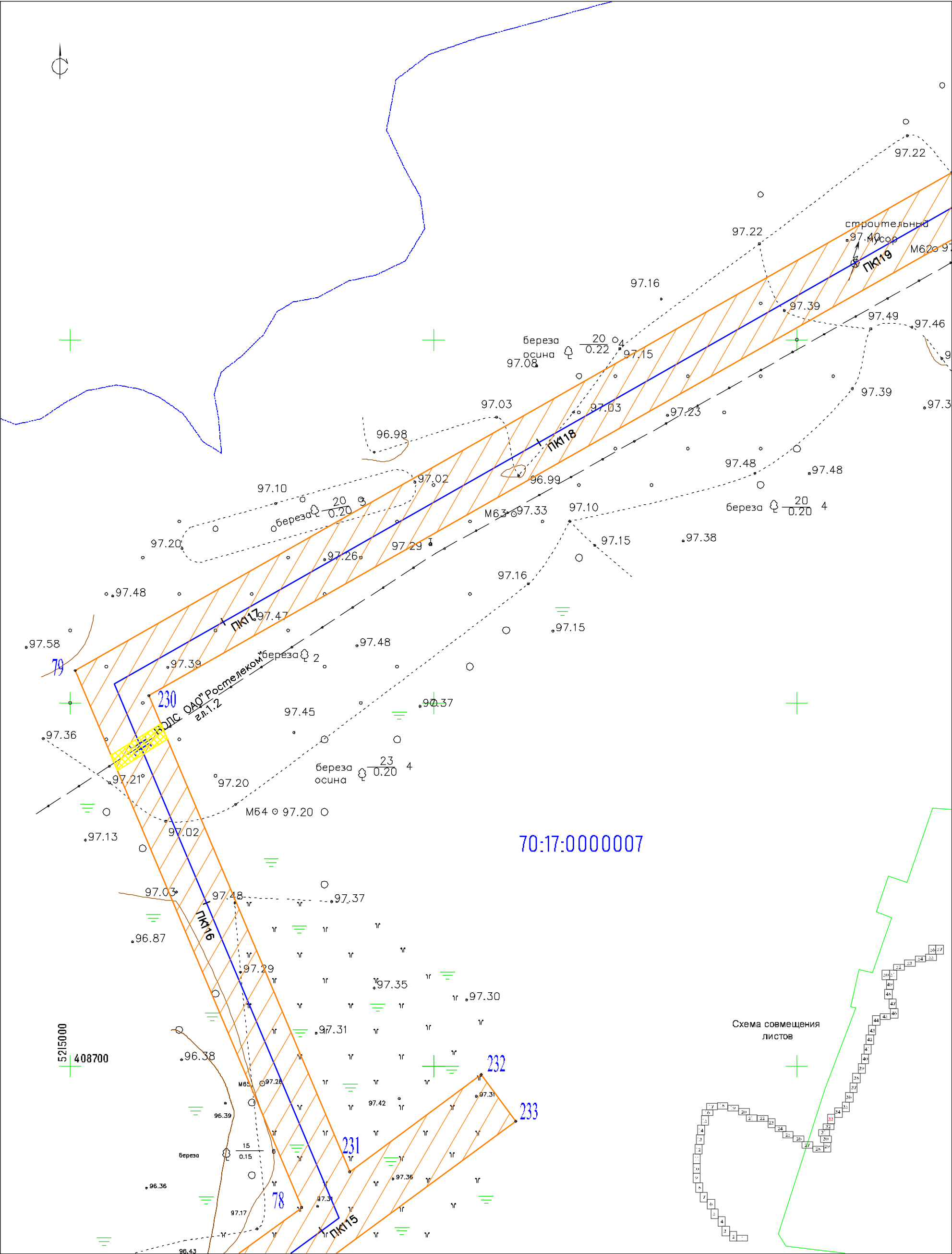


Инв.№ подл.	Подпись и дата	Взам.инв.№
Условные обозначения		
----- Граница кадастрового квартала		
----- Граница земельного участка		
380 Номер земельного участка		
70:07:0100042 Номер кадастрового квартала		
4 Ось проектируемого газопровода		
Граница отвода газопровода		
Охранная зона канализации		
Охранная зона воздушных линий электропередач 10 кВ		
Охранная зона воздушных линий электропередач 35 кВ		
Охранная зона воздушных линий электропередач 110 кВ		
Охранная зона газопровода		
Охранная зона рек и ручьев, озер		
Охранная зона подземного кабеля связи		

Линия совмещения с листом 31					
Масштаб 1:1000					

70/788-1					
Газопровод межпоселковый от ГРС Асино до с. Первомайское Первомайского района Томской области					
Изм.	Копуч.	Лист	№ док.	Подп.	Дата
Выполнил	Щеголова	Щеголова	03.16.		
Проверил	Шаронова	Шаронова	03.16.		
Проект планировки и проект межевания земельного участка					
Стадия Лист Листов					
П 32 57					
ООО "Дэзис НСК"					
Директор Пономарев 03.16.					

Инв.№ подл. Подпись и дата. Инв.№. N°



Условные обозначения

	Граница кадастрового квартала
	Граница земельного участка
	Номер земельного участка
	Номер кадастрового квартала
	Ось проектируемого газопровода
	Поворотные точки проектируемого отвода
	Граница отвода газопровода
	Охранная зона канализации
	Охранная зона воздушных линий электропередач 10 кВ
	Охранная зона воздушных линий электропередач 35 кВ
	Охранная зона воздушных линий электропередач 110 кВ
	Охранная зона газопровода
	Охранная зона рек и ручьев, озер
	Охранная зона подземного кабеля связи

Линия совмещения с листом 32

Изм.	Кол.уч.	Лист	№ док.	Подп.	Дата
Выполнил	Щеглова	03.16			
Проверил	Шаронова	03.16			
Директор	Пономарев	03.16			

70/788-1		
Газопровод межпоселковый от ГРС Асино до с. Первомайское Первомайского района Томской области		
Проект планировки и проект межевания земельного участка	Стадия	Лист
	П	33
ООО "Дэзис НСК"		



70:17:0000009

Линия со смещением с листом 33

Линия со смещением с листом 35

Схема совмещения
листов
70:17:0000007

Масштаб 1:1000

Инв.№ подл. Подпись и дата Взам. инв.№

Условные обозначения	
	Граница кадастрового квартала
	Граница земельного участка
	Номер земельного участка
	Номер кадастрового квартала
	Ось проектируемого газопровода
	Поворотные точки проектируемого отвода
	Граница отвода газопровода
	Охранная зона канализации
	Охранная зона воздушных линий электропередач 10 кВ
	Охранная зона воздушных линий электропередач 35 кВ
	Охранная зона воздушных линий электропередач 110 кВ
	Охранная зона газопровода
	Охранная зона рек и ручьев, озер
	Охранная зона подземного кабеля связи

Изм.	Кол.уч.	Лист	№ док.	Подп.	Дата
Выполнил	Щеглова	03.16.			
Проверил	Шаронова	03.16.			
Директор	Пономарев	03.16.			

70/788-1			
Газопровод межпоселковый от ГРС Асино до с. Первомайское Первомайского района Томской области			
Проект планировки и проект межевания земельного участка	Стадия	Лист	Листов
	П	34	57
ООО "Дэзис НСК"			

Линия соймещения с листом 34

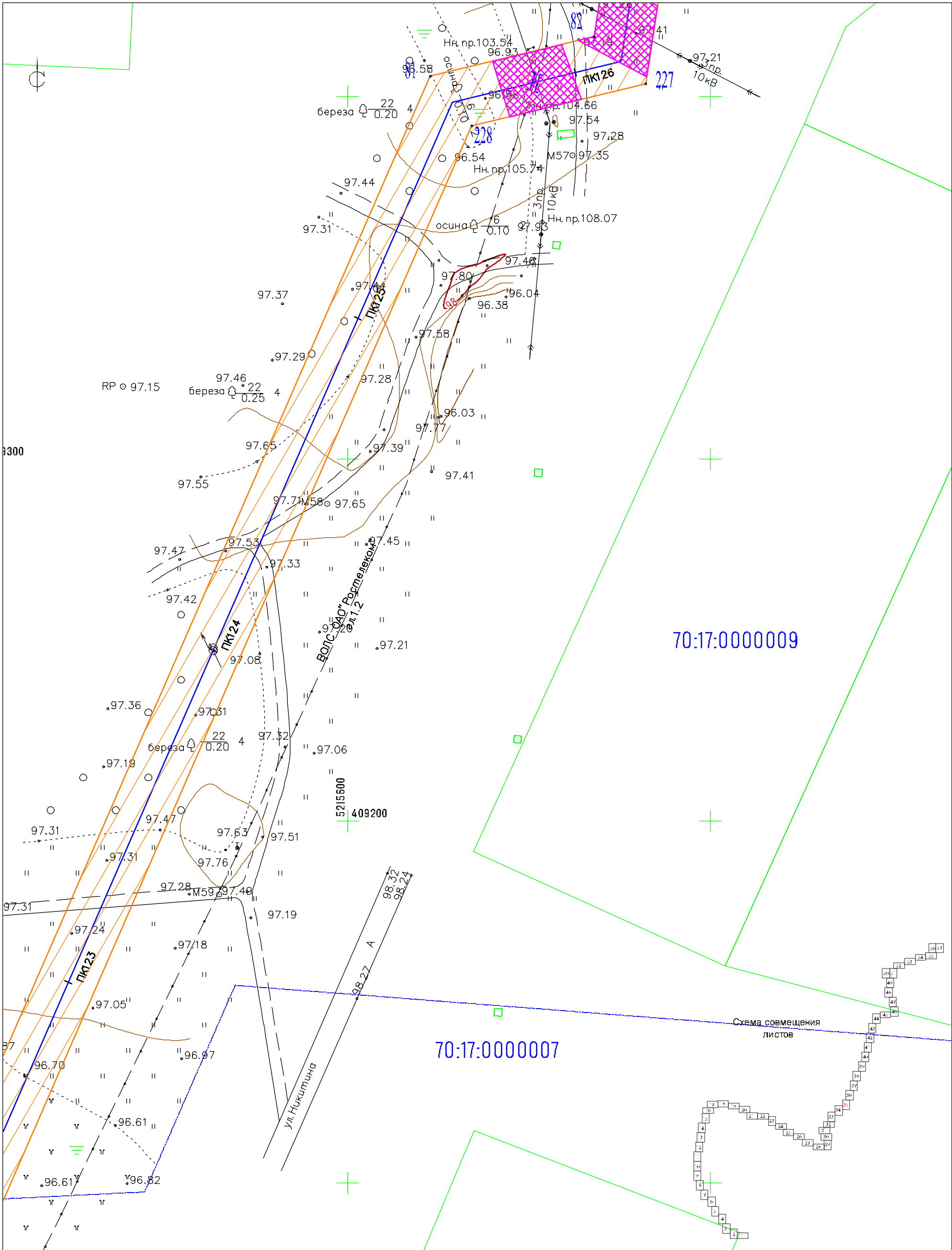


Схема соймещения
листов

Масштаб 1:1000

Условные обозначения

	Граница кадастрового квартала
	Граница земельного участка
	Номер земельного участка
	Номер кадастрового квартала
	Ось проектируемого газопровода
	Поворотные точки проектируемого отвода
	Граница отвода газопровода
	Охранная зона канализации
	Охранная зона воздушных линий электропередач 10 кВ
	Охранная зона воздушных линий электропередач 35 кВ
	Охранная зона воздушных линий электропередач 110 кВ
	Охранная зона газопровода
	Охранная зона рек и ручьев, озер
	Охранная зона подземного кабеля связи

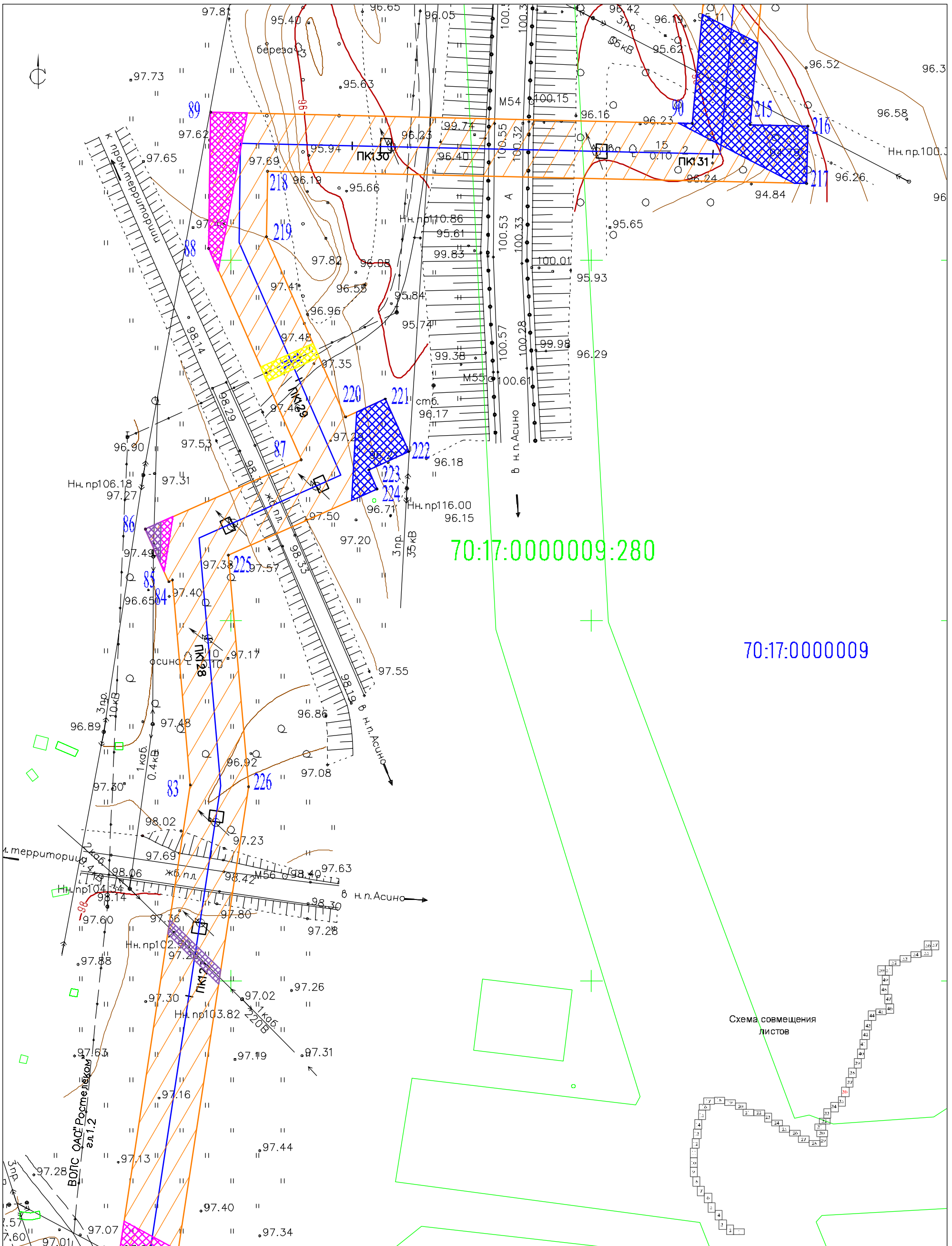
Изм.	Колуч.	Лист	№ док.	Подп.	Дата
Выполнил	Щеглова	03.16.			
Проверил	Шаронова	03.16.			
Директор	Пономарев	03.16.			

70/788-1

Газопровод межпоселковый от ГРС Асино до с. Первомайское
Первомайского района Томской области

Проект планировки и проект межевания земельного участка	Стадия П	Лист 35	Листов 57
--	-------------	------------	--------------

ООО "Дэзис НСК"



70:17:0000009:280

70:17:0000009

Схема совмещения
листов

Масштаб 1:1000

Условные обозначения

Линия совмещения с листом 35

	Граница кадастрового квартала
	Граница земельного участка
	Номер земельного участка
	Номер кадастрового квартала
	Ось проектируемого газопровода
	Поворотные точки проектируемого отвода
	Граница отвода газопровода
	Охранная зона канализации
	Охранная зона воздушных линий электропередач 10 кВ
	Охранная зона воздушных линий электропередач 35 кВ
	Охранная зона воздушных линий электропередач 110 кВ
	Охранная зона газопровода
	Охранная зона рек и ручьев, озер
	Охранная зона подземного кабеля связи

Изм.	Кол.уч.	Лист	№ док.	Подп.	Дата
Выполнил	Щеглова	03.16.			
Проверил	Шаронова	03.16.			
Директор	Пономарев	03.16.			


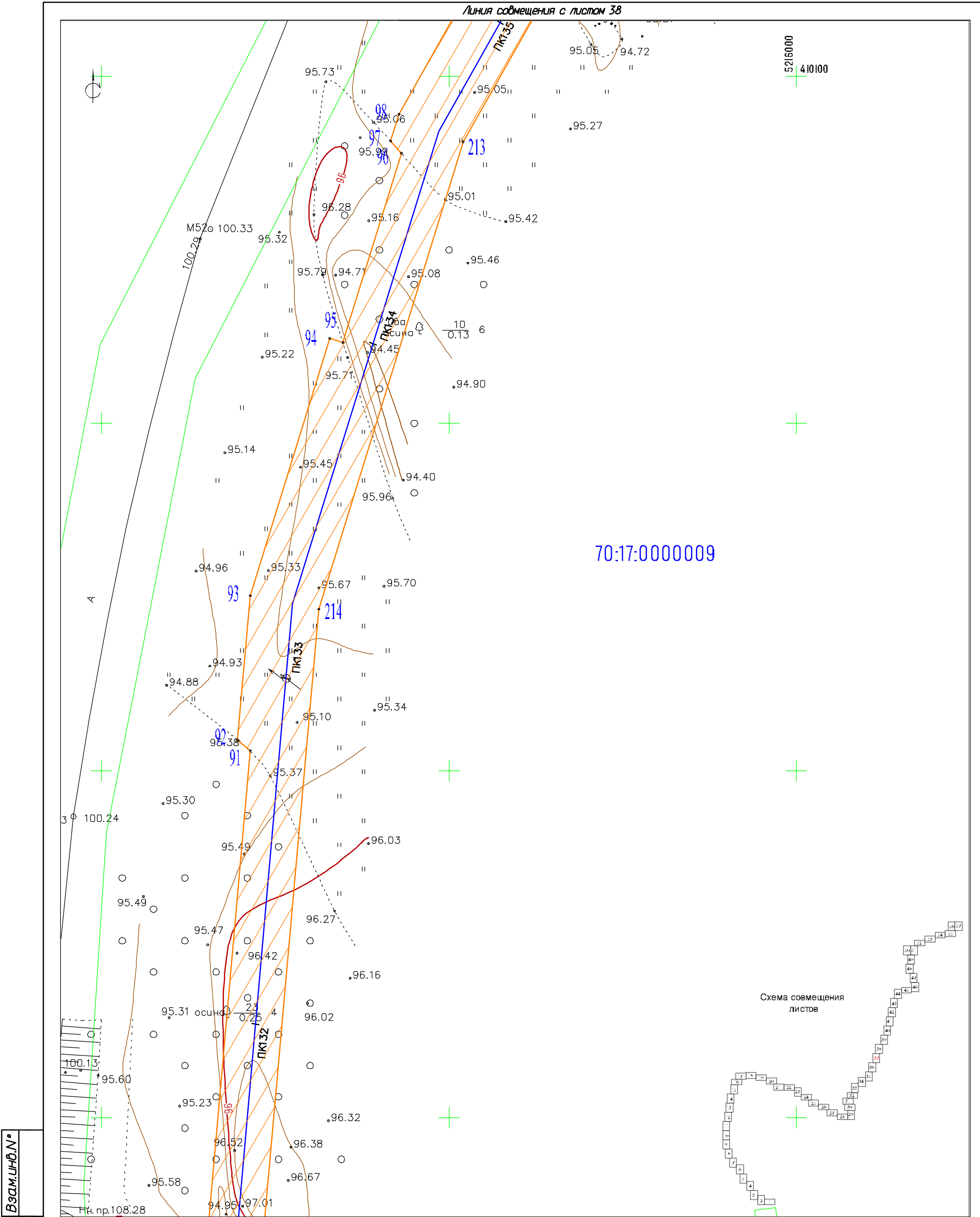
70/788-1

Газопровод межпоселковый от ГРС Асино до с. Первомайское
Первомайского района Томской области

Проект планировки и проект межевания земельного участка	Стадия П	Лист 36	Листов 57
--	-------------	------------	--------------

ООО "Дэзис НСК"

Инв.№ подл. Подпись и дата Взам. инв.№



Инв.№ подл. Подпись и дата Взам.инв.№

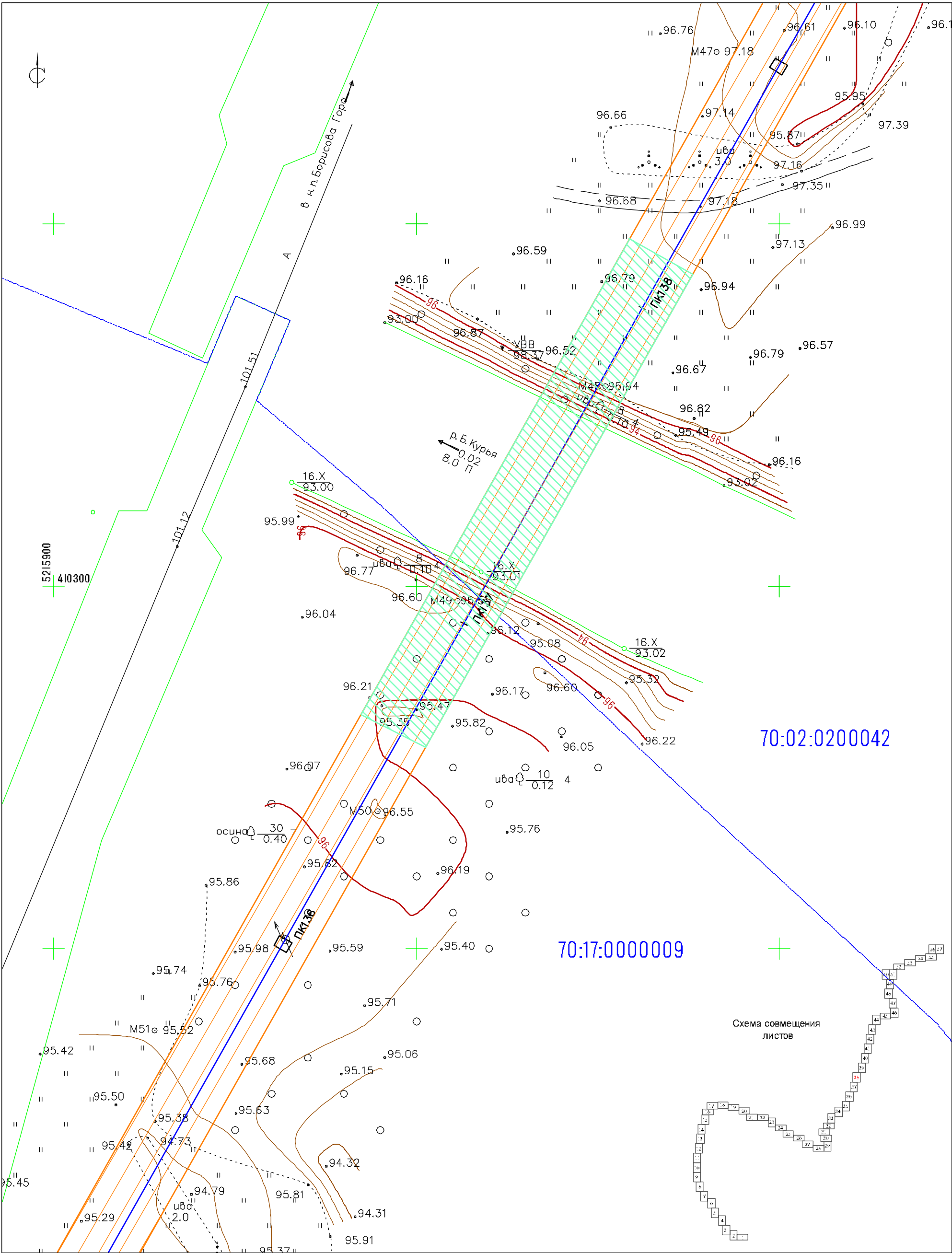
- Условные обозначения
- Граница кадастрового квартала
 - Граница земельного участка
 - Номер земельного участка
 - Номер кадастрового квартала
 - Ось проектируемого газопровода
 - Поворотные точки проектируемого отвода
 - Граница отвода газопровода
 - Охранная зона канализации
 - Охранная зона воздушных линий электропередач 10 кВ
 - Охранная зона воздушных линий электропередач 35 кВ
 - Охранная зона воздушных линий электропередач 110 кВ
 - Охранная зона газопровода
 - Охранная зона рек и ручьев, озер
 - Охранная зона подземного кабеля связи

Линия совмещения с листом 36

Изм.	Кол.уч.	Лист	№ док.	Подп.	Дата
Выполнил	Щеглова	3	03.16		
Проверил	Шаронова	3	03.16		
Директор	Пономарев	3	03.16		

70/788-1			
Газопровод межпоселковый от ГРС Асино до с. Первомайское Первомайского района Томской области			
Проект планировки и проект межевания земельного участка	Стадия	Лист	Листов
	П	37	57
ООО "Дэзис НСК"			

Масштаб 1:1000



70:02:0200042

70:17:0000009

Схема совмещения листов



Масштаб 1:1000

Условные обозначения

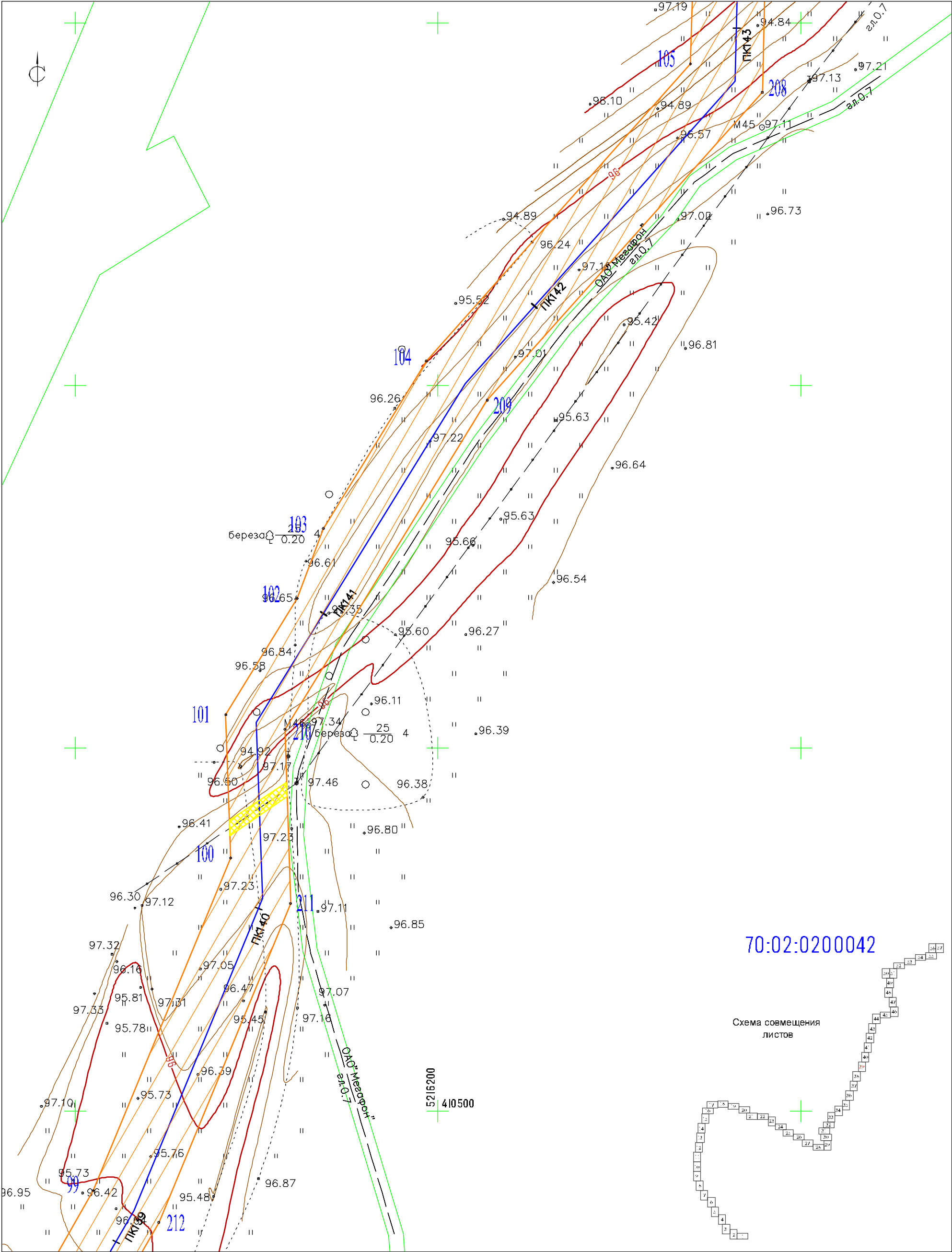
	Граница кадастрового квартала
	Граница земельного участка
	Номер земельного участка
	Номер кадастрового квартала
	Ось проектируемого газопровода
	Поворотные точки проектируемого отвода
	Граница отвода газопровода
	Охранная зона канализации
	Охранная зона воздушных линий электропередач 10 кВ
	Охранная зона воздушных линий электропередач 35 кВ
	Охранная зона воздушных линий электропередач 110 кВ
	Охранная зона газопровода
	Охранная зона рек и ручьев, озер
	Охранная зона подземного кабеля связи

Линия совмещения с листом 39

Изм.	Кол.уч.	Лист	№ док.	Подп.	Дата
Выполнил	Щеглова				03.16.
Проверил	Шаронова				03.16.
Директор	Пономарев				03.16.


70/788-1		
Газопровод межпоселковый от ГРС Асино до с. Первомайское Первомайского района Томской области		
Проект планировки и проект межевания земельного участка	Стадия П	Лист 38
ООО "Дэзис НСК"		

Инв.№ подл. Подпись и дата. Взам. инв.№



70:02:0200042

Схема совмещения листов



Условные обозначения

	Граница кадастрового квартала
	Граница земельного участка
	Номер земельного участка
	Номер кадастрового квартала
	Ось проектируемого газопровода
	Поворотные точки проектируемого отвода
	Граница отвода газопровода
	Охранная зона канализации
	Охранная зона воздушных линий электропередач 10 кВ
	Охранная зона воздушных линий электропередач 35 кВ
	Охранная зона воздушных линий электропередач 110 кВ
	Охранная зона газопровода
	Охранная зона рек и ручьев, озер
	Охранная зона подземного кабеля связи

Линия совмещения с листом 38

Изм.	Колуч.	Лист	№ док.	Подп.	Дата
Выполнил	Щеглова	4		Щеглова	03.16
Проверил	Шаронова	4		Шаронова	03.16
Директор	Пономарев	4		Пономарев	03.16

70/788-1

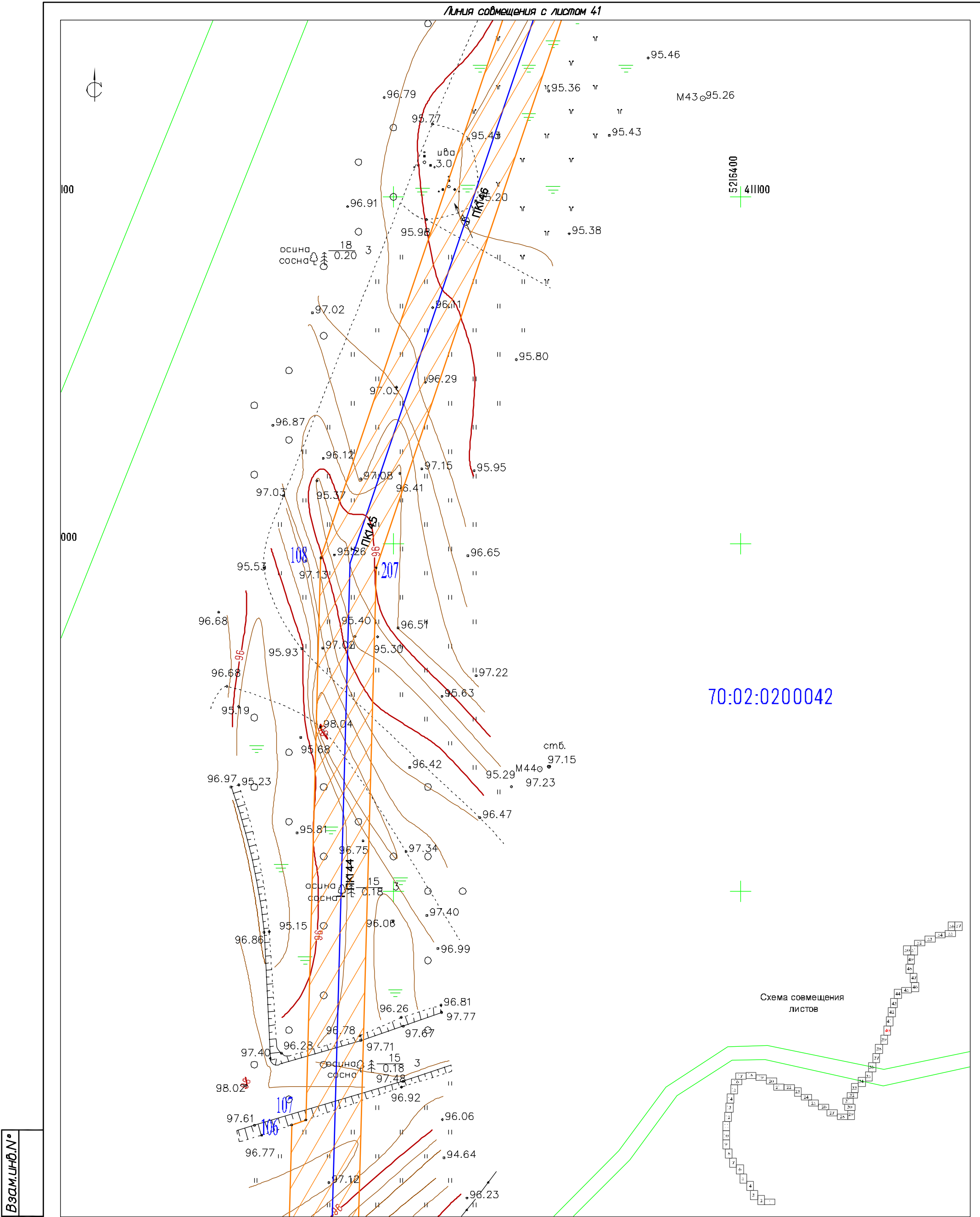
Газопровод межпоселковый от ГРС Асино до с. Первомайское
Первомайского района Томской области

Проект планировки и проект межевания
земельного участка

Стадия	Лист	Листов
П	39	57

ООО "Дэзис НСК"

Масштаб 1:1000



70:02:0200042

Схема совмещения
листов

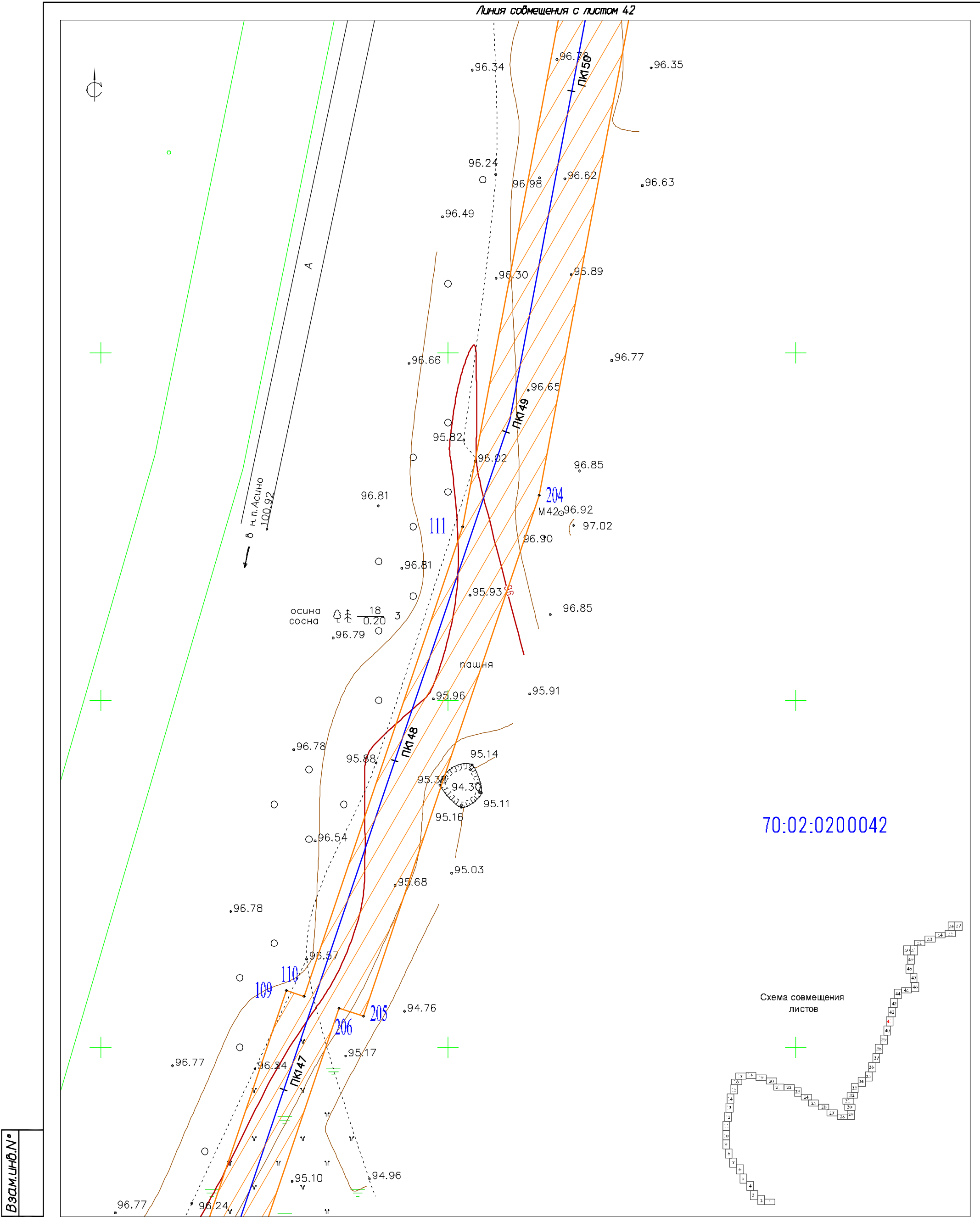
Масштаб 1:1000

Инв.№ подл. Подпись и дата. Взам. инв.№

- Условные обозначения
- Граница кадастрового квартала
 - Граница земельного участка
 - Номер земельного участка
 - Номер кадастрового квартала
 - Ось проектируемого газопровода
 - Поворотные точки проектируемого отвода
 - Граница отвода газопровода
 - Охранная зона канализации
 - Охранная зона воздушных линий электропередач 10 кВ
 - Охранная зона воздушных линий электропередач 35 кВ
 - Охранная зона воздушных линий электропередач 110 кВ
 - Охранная зона газопровода
 - Охранная зона рек и ручьев, озер
 - Охранная зона подземного кабеля связи

Линия совмещения с листом 39				
Изм.	Кол.уч.	Лист	№ док.	Подп.
Выполнил	Щеглова	03.16		
Проверил	Шаронова	03.16		
Директор	Пономарев	03.16		

70/788-1			
Газопровод межпоселковый от ГРС Асино до с. Первомайское Первомайского района Томской области			
Проект планировки и проект межевания земельного участка	Стадия	Лист	Листов
	П	40	57
ООО "Дэзис НСК"			



70:02:0200042



Инв.№ подл. Подпись и дата Взам. инв.№

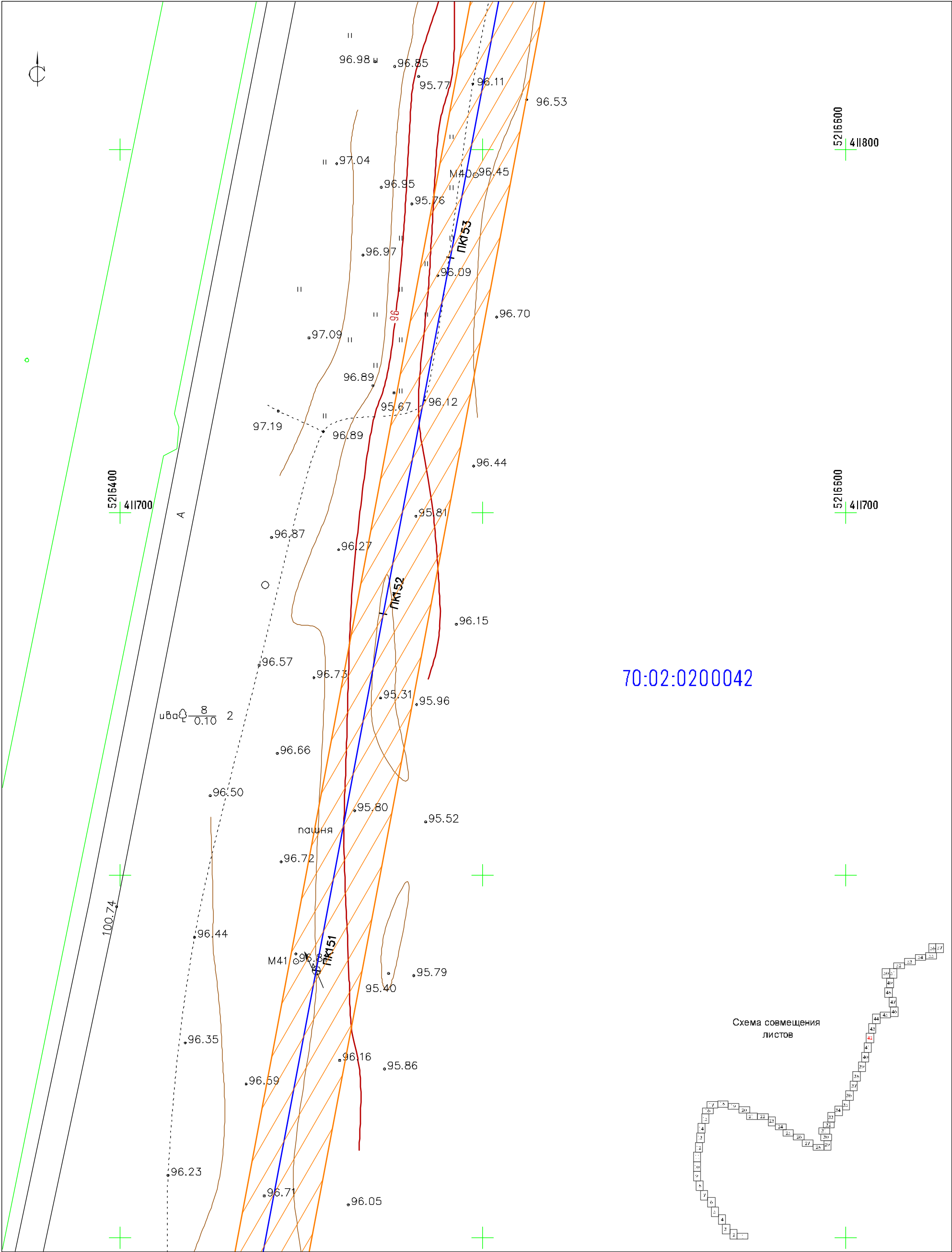
- Условные обозначения
- Граница кадастрового квартала
 - Граница земельного участка
 - Номер земельного участка
 - Номер кадастрового квартала
 - Ось проектируемого газопровода
 - Поворотные точки проектируемого отвода
 - Граница отвода газопровода
 - Охранная зона канализации
 - Охранная зона воздушных линий электропередач 10 кВ
 - Охранная зона воздушных линий электропередач 35 кВ
 - Охранная зона воздушных линий электропередач 110 кВ
 - Охранная зона газопровода
 - Охранная зона рек и ручьев, озер
 - Охранная зона подземного кабеля связи

Линия совмещения с листом 40

Изм.	Кол.уч.	Лист	№ док.	Подп.	Дата
Выполнил	Щеглова	03.16			
Проверил	Шаронова	03.16			
Директор	Пономарев	03.16			

70/788-1			
Газопровод межпоселковый от ГРС Асино до с. Первомайское Первомайского района Томской области			
Проект планировки и проект межевания земельного участка	Стадия	Лист	Листов
	П	41	57
ООО "Дэзис НСК"			

Масштаб 1:1000



Условные обозначения

	Граница кадастрового квартала
	Граница земельного участка
	Номер земельного участка
	Номер кадастрового квартала
	Ось проектируемого газопровода
	Поворотные точки проектируемого отвода
	Граница отвода газопровода
	Охранная зона канализации
	Охранная зона воздушных линий электропередач 10 кВ
	Охранная зона воздушных линий электропередач 35 кВ
	Охранная зона воздушных линий электропередач 110 кВ
	Охранная зона газопровода
	Охранная зона рек и ручьев, озер
	Охранная зона подземного кабеля связи

Линия совмещения с листом 41

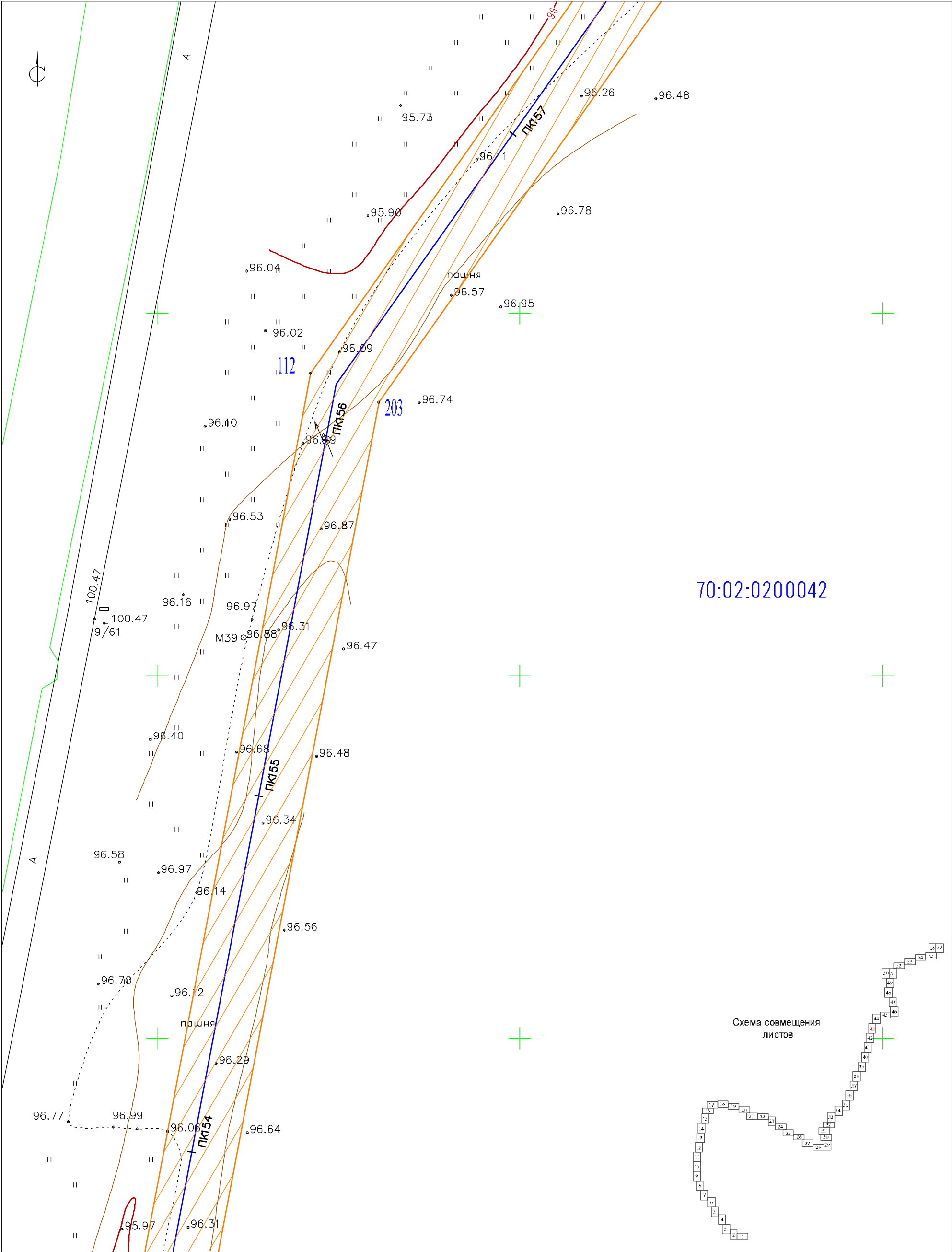
Изм.	Кол.уч.	Лист	№ док.	Подп.	Дата
Выполнил	Щеглова	03.16			
Проверил	Шаронова	03.16			
Директор	Пономарев	03.16			

70/788-1

Газопровод межпоселковый от ГРС Асино до с. Первомайское
Первомайского района Томской области

Проект планировки и проект межевания земельного участка	Стадия П	Лист 42	Листов 57
--	-------------	------------	--------------

ООО "Дэзис НСК"



70:02:0200042

Схема совмещения листов



Условные обозначения

	Граница кадастрового квартала
	Граница земельного участка
	Номер земельного участка
	Номер кадастрового квартала
	Ось проектируемого газопровода
	Поворотные точки проектируемого отвода
	Граница отвода газопровода
	Охранная зона канализации
	Охранная зона воздушных линий электропередач 10 кВ
	Охранная зона воздушных линий электропередач 35 кВ
	Охранная зона воздушных линий электропередач 110 кВ
	Охранная зона газопровода
	Охранная зона рек и ручьев, озер
	Охранная зона подземного кабеля связи

Линия совмещения с листом 42

Изм.	Кол.уч.	Лист	№ док.	Подп.	Дата
Выполнил	Щеглова				03.16.
Проверил	Шаронова				03.16.
Директор	Пономарев				03.16.

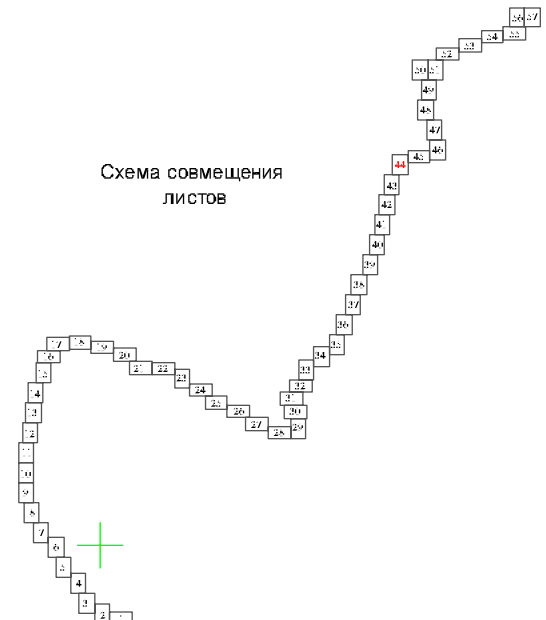
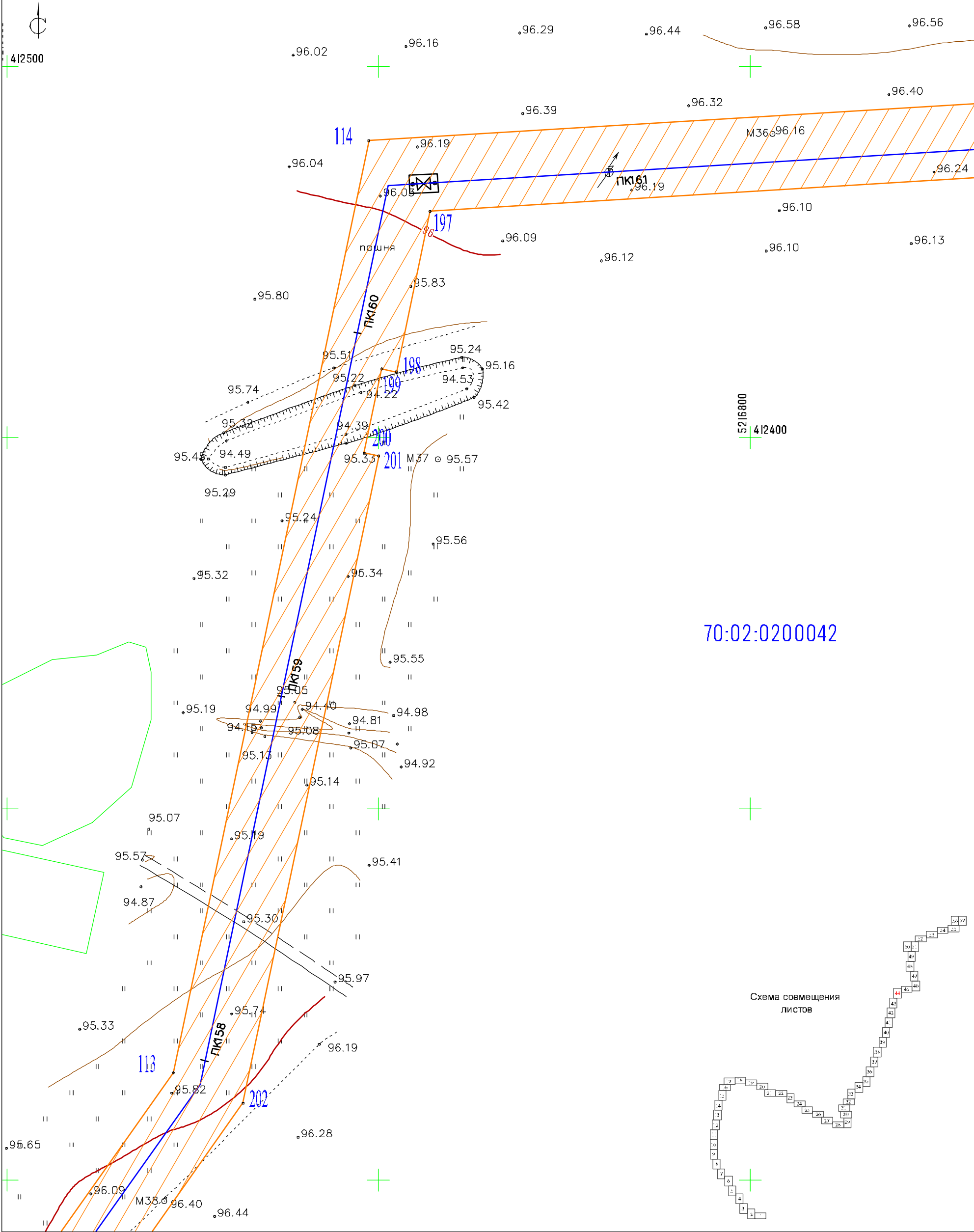
Масштаб 1:1000

70/788-1

Газопровод межпоселковый от ГРС Асино до с. Первомайское
Первомайского района Томской области

Проект планировки и проект межевания земельного участка	Стадия П	Лист 43	Листов 57
--	-------------	------------	--------------

ООО "Дэзис НСК"



Условные обозначения

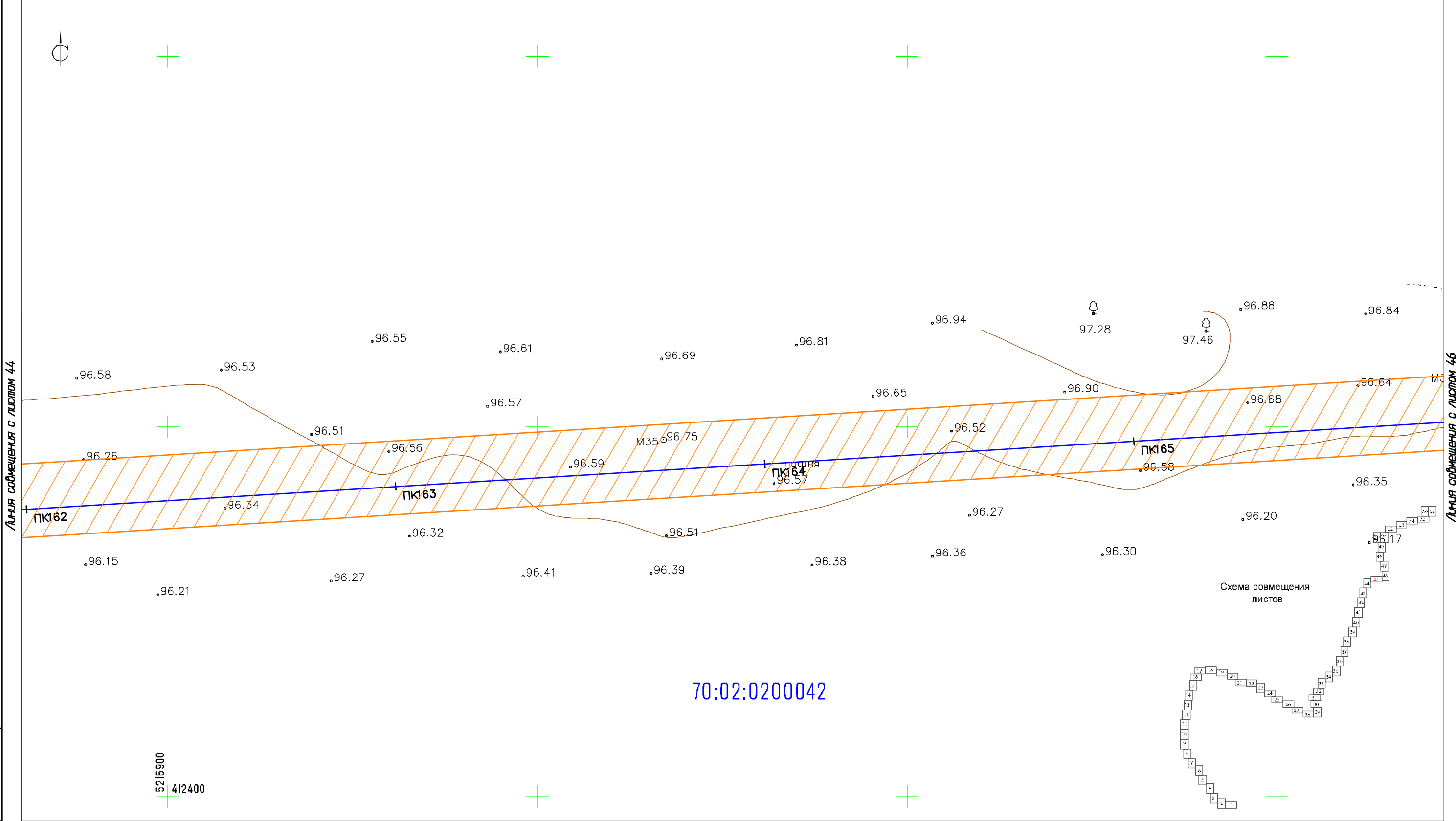
	Граница кадастрового квартала
	Граница земельного участка
	Номер земельного участка
	Номер кадастрового квартала
	Ось проектируемого газопровода
	Поворотные точки проектируемого отвода
	Граница отвода газопровода
	Охранная зона канализации
	Охранная зона воздушных линий электропередач 10 кВ
	Охранная зона воздушных линий электропередач 35 кВ
	Охранная зона воздушных линий электропередач 110 кВ
	Охранная зона газопровода
	Охранная зона рек и ручьев, озер
	Охранная зона подземного кабеля связи

Линия совмещения с листом 43

Изм.	Кол.уч.	Лист	№ док.	Подп.	Дата
Выполнил	Щеглова				03.16.
Проверил	Шаронова				03.16.
Директор	Пономарев				03.16.

70/788-1		
Газопровод межпоселковый от ГРС Асино до с. Первомайское Первомайского района Томской области		
Проект планировки и проект межевания земельного участка	Стадия	Лист
	П	44
ООО "Дэзис НСК"		

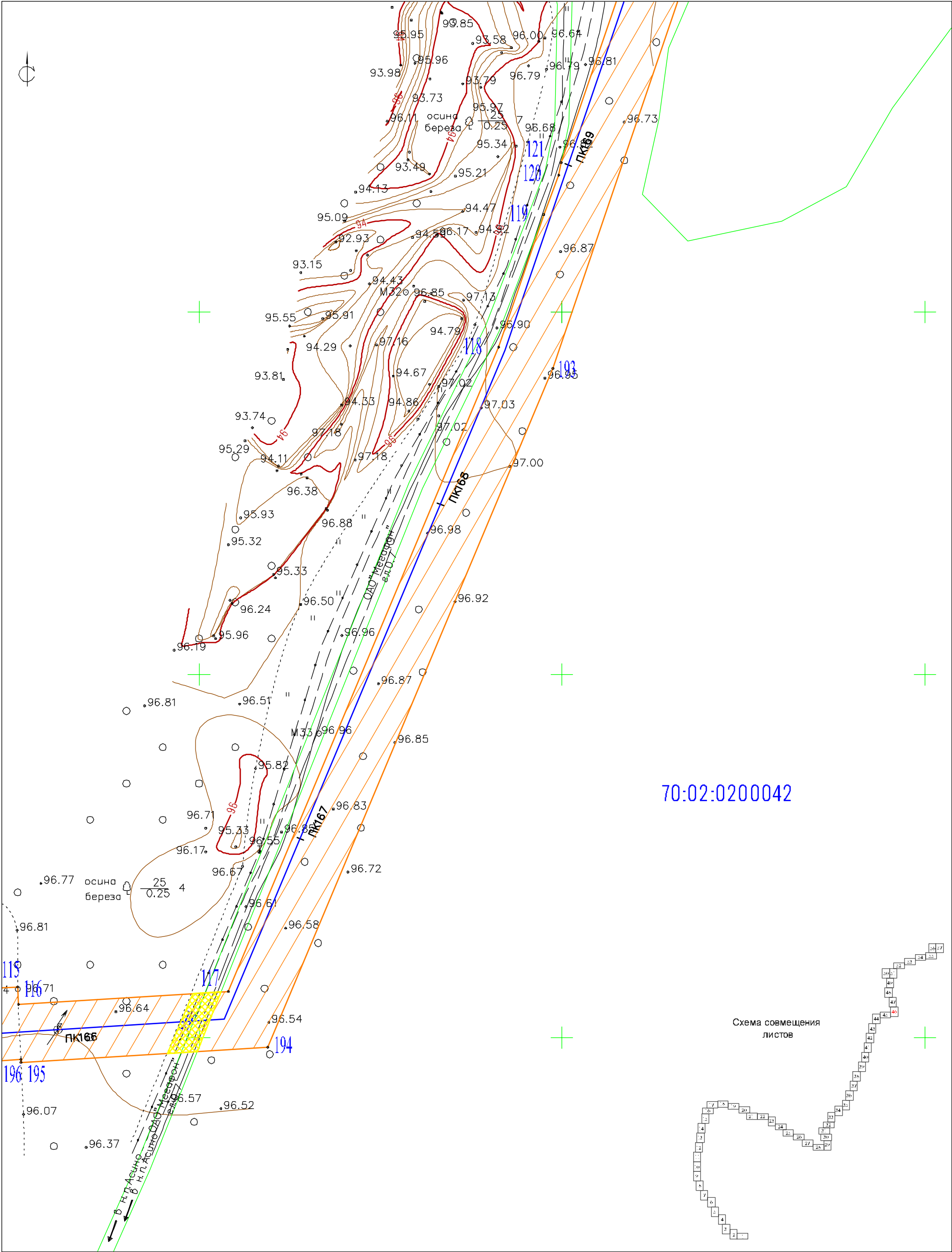
Инв.№ подл. Подпись и дата. Взам. инв.№



Условные обозначения	
	Граница кадастрового квартала
	Граница земельного участка
	Номер земельного участка
	Номер кадастрового квартала
	Ось проектируемого газопровода
	Поворотные точки проектируемого отвода
	Граница отвода газопровода
	Охранная зона канализации
	Охранная зона воздушных линий электропередач 10 кВ
	Охранная зона воздушных линий электропередач 35 кВ
	Охранная зона воздушных линий электропередач 110 кВ
	Охранная зона газопровода
	Охранная зона рек и ручьев, озер
	Охранная зона подземного кабеля связи

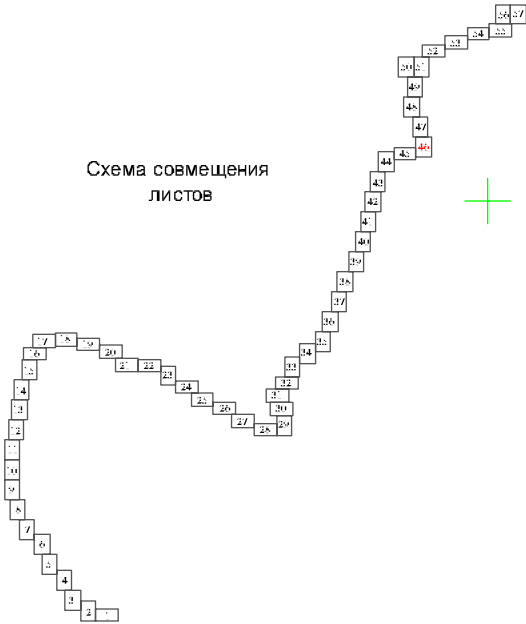
						70/788-1			
						Газопровод межпоселковый от ГРС Асино до с. Первомайское Первомайского района Томской области			
Изм.	Колуч.	Лист	№ док.	Подп.	Дата	Проект планировки и проект межевания земельного участка	Стадия	Лист	Листов
Выполнил	Щеглова	Шаранова			03.16.		П	45	57
Проверил	Шаранова				03.16.				
Директор						ООО "Дэзис НСК"			

Линия содмещения с листом 45



70:02:0200042

Схема совмещения листов



Масштаб 1:1000

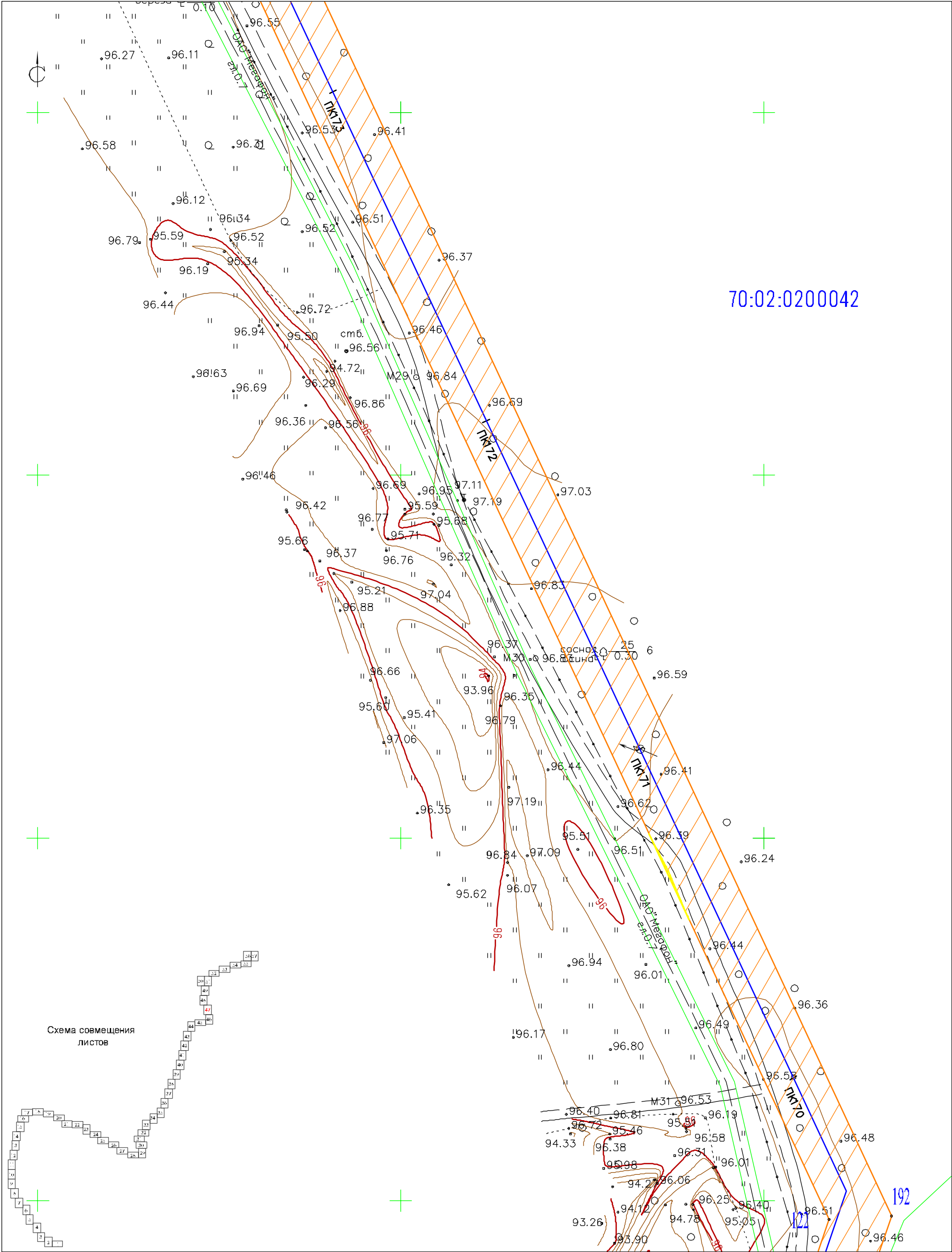
Условные обозначения

	Граница кадастрового квартала
	Граница земельного участка
	Номер земельного участка
	Номер кадастрового квартала
	Ось проектируемого газопровода
	Поворотные точки проектируемого отвода
	Граница отвода газопровода
	Охранная зона канализации
	Охранная зона воздушных линий электропередач 10 кВ
	Охранная зона воздушных линий электропередач 35 кВ
	Охранная зона воздушных линий электропередач 110 кВ
	Охранная зона газопровода
	Охранная зона рек и ручьев, озер
	Охранная зона подземного кабеля связи

Изм.	Кол.уч.	Лист	№ док.	Подп.	Дата
Выполнил	Щеглова	03.16			
Проверил	Шаронова	03.16			
Директор	Пономарев	03.16			

70/788-1			
Газопровод межпоселковый от ГРС Асино до с. Первомайское Первомайского района Томской области			
Проект планировки и проект межевания земельного участка	Стадия	Лист	Листов
	П	46	57
ООО "Дэзис НСК"			


Инв.№ подл. Подпись и дата. Взам. инв.№



70:02:0200042

192

Схема совмещения
листов



Условные обозначения

	Граница кадастрового квартала
	Граница земельного участка
	Номер земельного участка
	Номер кадастрового квартала
	Ось проектируемого газопровода
	Поворотные точки проектируемого отвода
	Граница отвода газопровода
	Охранный зона канализации
	Охранный зона воздушных линий электропередач 10 кВ
	Охранный зона воздушных линий электропередач 35 кВ
	Охранный зона воздушных линий электропередач 110 кВ
	Охранный зона газопровода
	Охранный зона рек и ручьев, озер
	Охранный зона подземного кабеля связи

Линия совмещения с листом 46

Масштаб 1:1000

Изм.	Колуч.	Лист	№ док.	Подп.	Дата
Выполнил	Щеглова	03.16.			
Проверил	Шаронова	03.16.			
Директор	Пономарев	03.16.			

70/788-1

Газопровод межпоселковый от ГРС Асино до с. Первомайское
Первомайского района Томской области

Проект планировки и проект межевания
земельного участка

Стадия	Лист	Листов
П	47	57

ООО "Дэзис НСК"

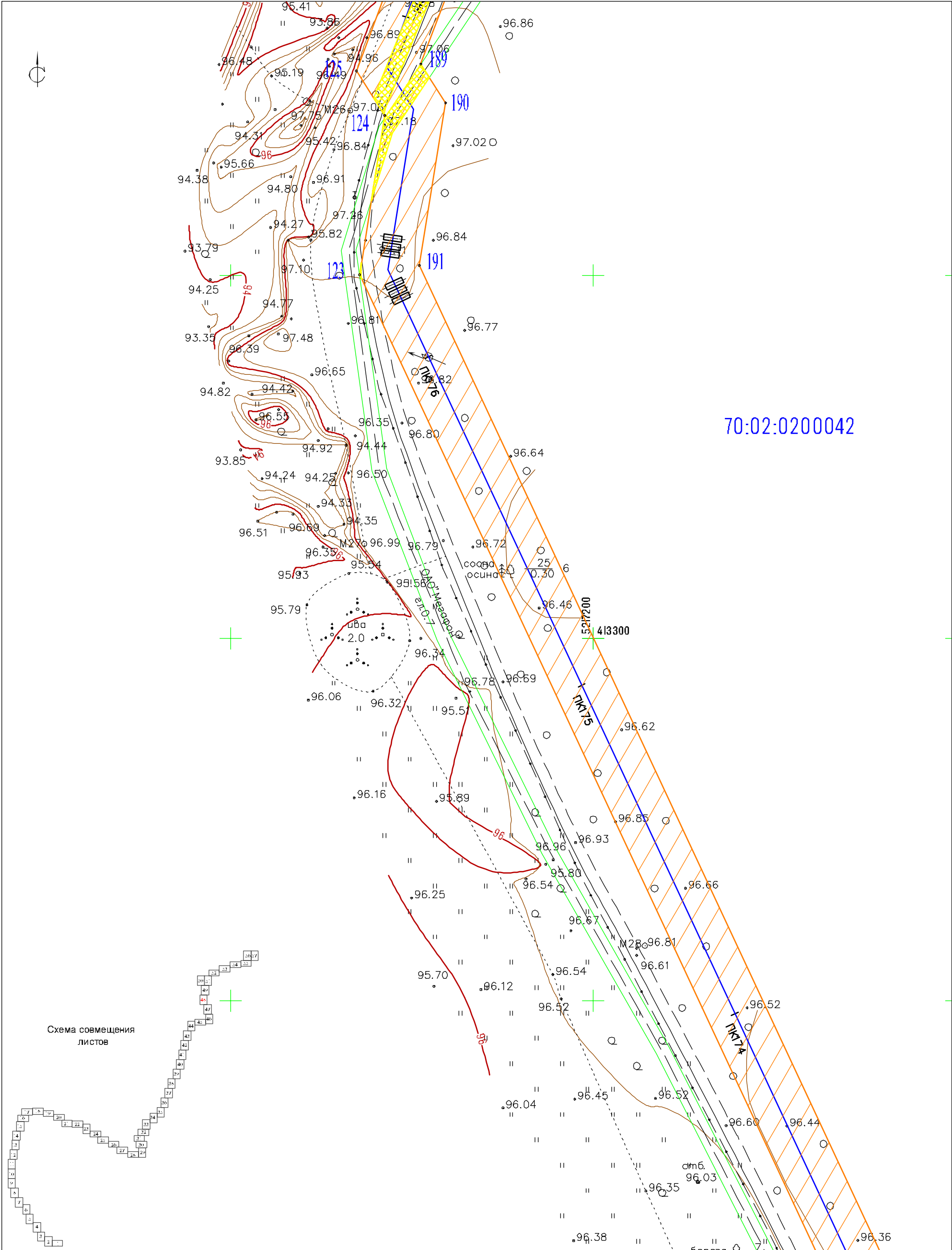
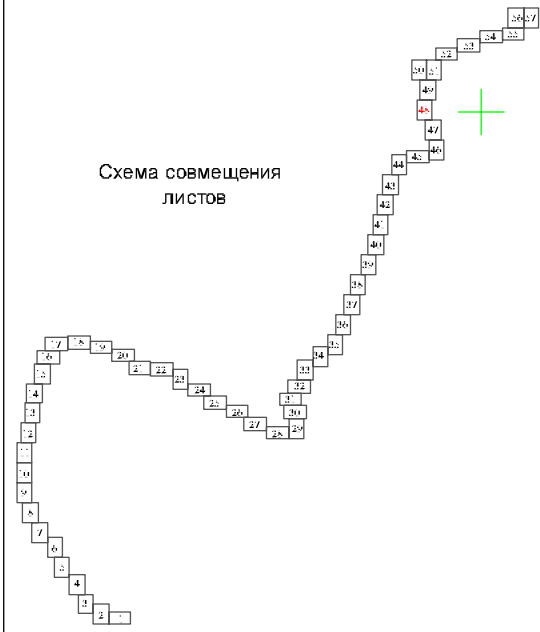


Схема совмещения листов



Условные обозначения

	Граница кадастрового квартала
	Граница земельного участка
	Номер земельного участка
	Номер кадастрового квартала
	Ось проектируемого газопровода
	Поворотные точки проектируемого отвода
	Граница отвода газопровода
	Охранная зона канализации
	Охранная зона воздушных линий электропередач 10 кВ
	Охранная зона воздушных линий электропередач 35 кВ
	Охранная зона воздушных линий электропередач 110 кВ
	Охранная зона газопровода
	Охранная зона рек и ручьев, озер
	Охранная зона подземного кабеля связи

Линия совмещения с листом 47

Изм.	Кол.уч.	Лист	№ док.	Подп.	Дата
Выполнил	Щеглова	03.16			
Проверил	Шаронова	03.16			
Директор	Пономарев	03.16			

70/788-1

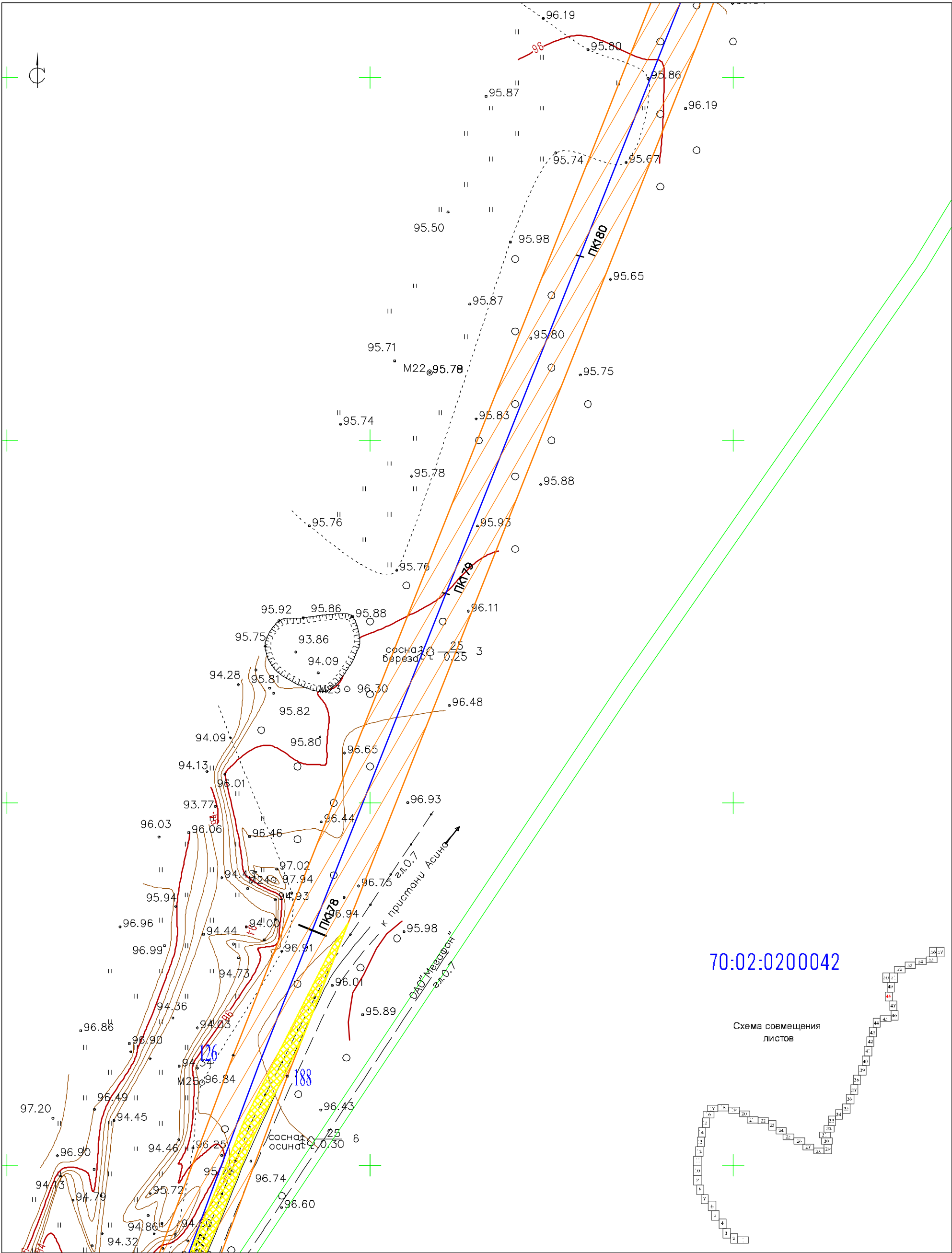
Газопровод межпоселковый от ГРС Асино до с. Первомайское
Первомайского района Томской области

Проект планировки и проект межевания
земельного участка

Стадия	Лист	Листов
П	48	57

ООО "Дэзис НСК"

Масштаб 1:1000



70:02:0200042

Схема совмещения листов



Условные обозначения

	Граница кадастрового квартала
	Граница земельного участка
	Номер земельного участка
	Номер кадастрового квартала
	Ось проектируемого газопровода
	Поворотные точки проектируемого отвода
	Граница отвода газопровода
	Охранная зона канализации
	Охранная зона воздушных линий электропередач 10 кВ
	Охранная зона воздушных линий электропередач 35 кВ
	Охранная зона воздушных линий электропередач 110 кВ
	Охранная зона газопровода
	Охранная зона рек и ручьев, озер
	Охранная зона подземного кабеля связи

Линия совмещения с листом 48

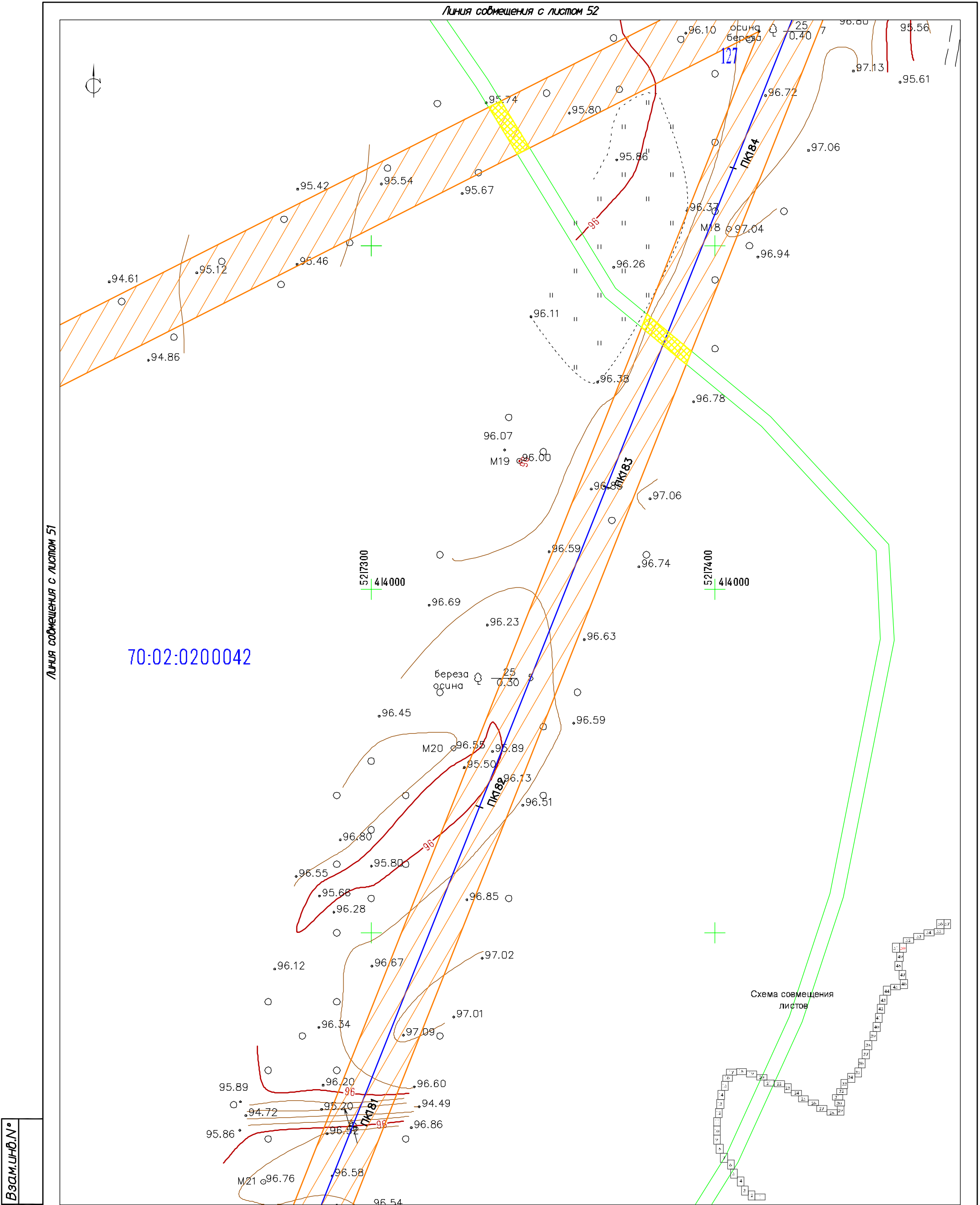
Изм.	Кол.уч.	Лист	№ док.	Подп.	Дата
Выполнил	Щеглова	Иванова			03.16.
Проверил	Шаронова	Иванова			03.16.
Директор	Пономарев				03.16.

70/788-1

Газопровод межпоселковый от ГРС Асино до с. Первомайское
Первомайского района Томской области

Проект планировки и проект межевания земельного участка	Стадия П	Лист 49	Листов 57
--	-------------	------------	--------------

ООО "Дэзис НСК"



Инв.№ подл. Подпись и дата Взам.инв.№

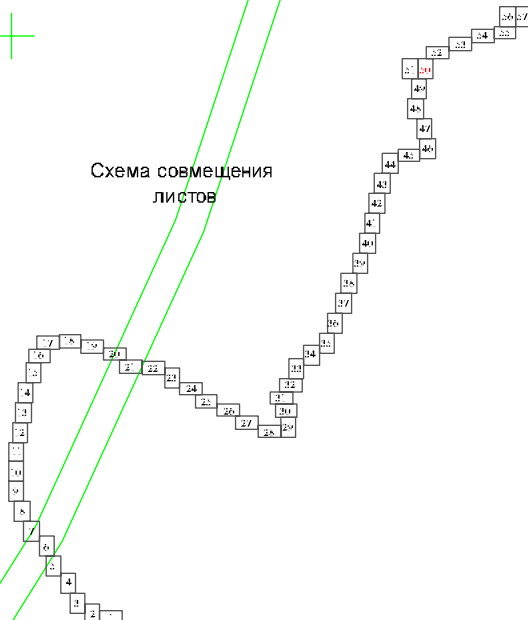
- Условные обозначения
- Граница кадастрового квартала
 - Граница земельного участка
 - Номер земельного участка
 - Номер кадастрового квартала
 - Ось проектируемого газопровода
 - Поворотные точки проектируемого отвода
 - Граница отвода газопровода
 - Охранная зона канализации
 - Охранная зона воздушных линий электропередач 10 кВ
 - Охранная зона воздушных линий электропередач 35 кВ
 - Охранная зона воздушных линий электропередач 110 кВ
 - Охранная зона газопровода
 - Охранная зона рек и ручьев, озер
 - Охранная зона подземного кабеля связи

Линия совмещения с листом 49

Изм.	Кол.уч.	Лист	№ док.	Подп.	Дата
Выполнил	Щеглова	03.16			
Проверил	Шаронова	03.16			
Директор	Пономарев	03.16			

70/788-1		
Газопровод межпоселковый от ГРС Асино до с. Первомайское Первомайского района Томской области		
Проект планировки и проект межевания земельного участка	Стадия П	Лист 50
ООО "Дэзис НСК"		

Масштаб 1:1000



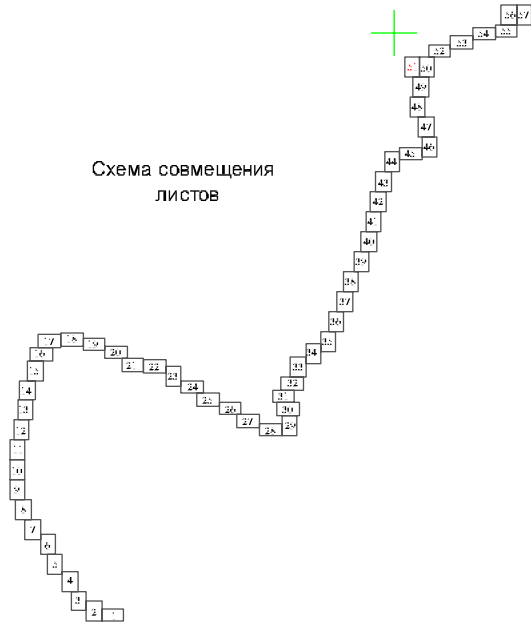


70:02:0200042

129

128

Схема совмещения
листов



Масштаб 1:1000

Условные обозначения

	Граница кадастрового квартала
	Граница земельного участка
	Номер земельного участка
	Номер кадастрового квартала
	Ось проектируемого газопровода
	Поворотные точки проектируемого отвода
	Граница отвода газопровода
	Охранная зона канализации
	Охранная зона воздушных линий электропередач 10 кВ
	Охранная зона воздушных линий электропередач 35 кВ
	Охранная зона воздушных линий электропередач 110 кВ
	Охранная зона газопровода
	Охранная зона рек и ручьев, озер
	Охранная зона подземного кабеля связи

Изм.	Кол.уч.	Лист	№ док.	Подп.	Дата
Выполнил	Щеглова	Иванова	03.16.		
Проверил	Шаронова	Иванова	03.16.		
Директор	Пономарев	Иванова	03.16.		

70/788-1

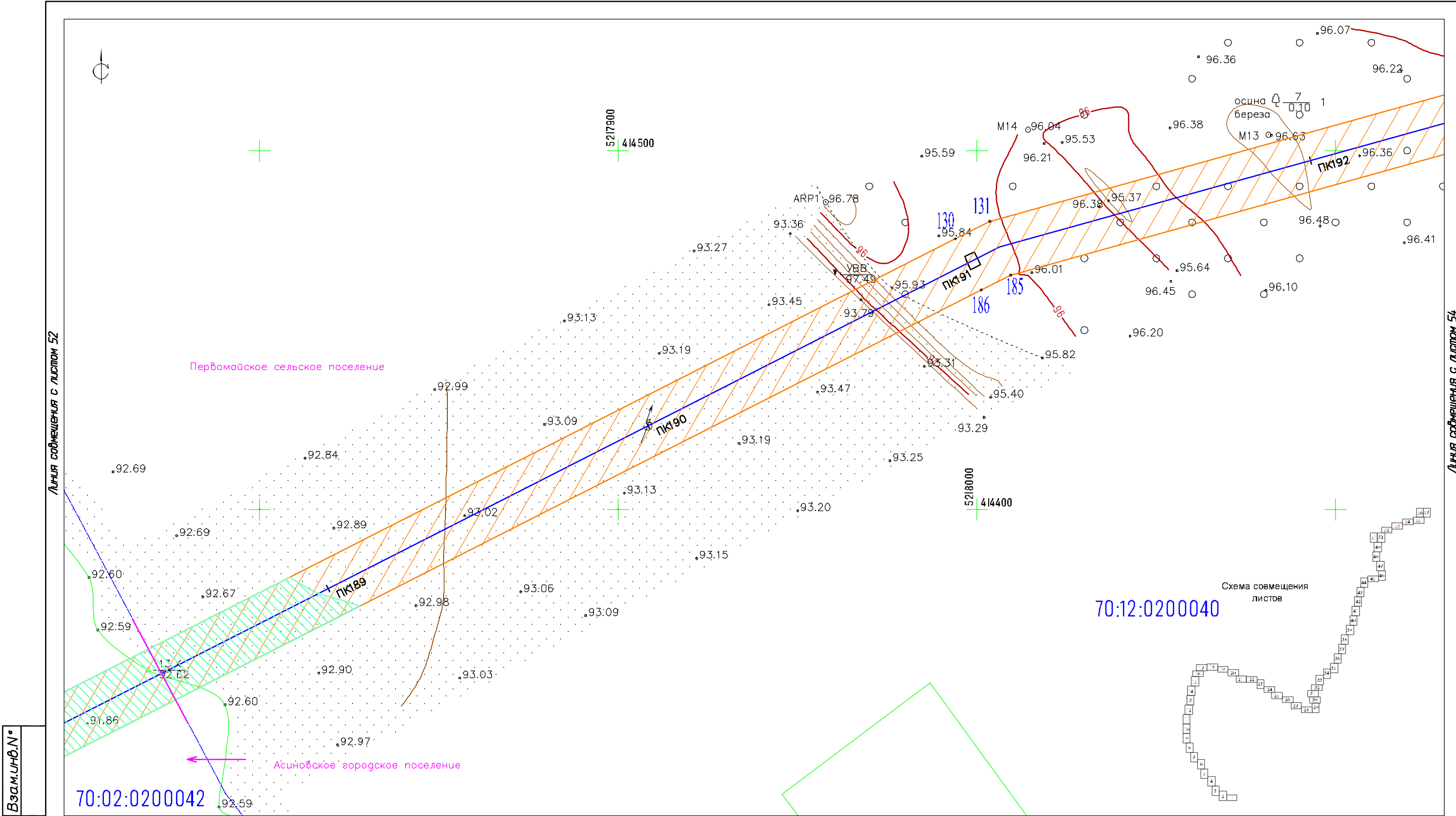
Газопровод межпоселковый от ГРС Асино до с. Первомайское
Первомайского района Томской области

Проект планировки и проект межевания
земельного участка

Стадия	Лист	Листов
П	51	57

ООО "Дэзис НСК"

Линия совмещения с листом 50



Инв.№подл. Подпись и дата Взам.инв.№

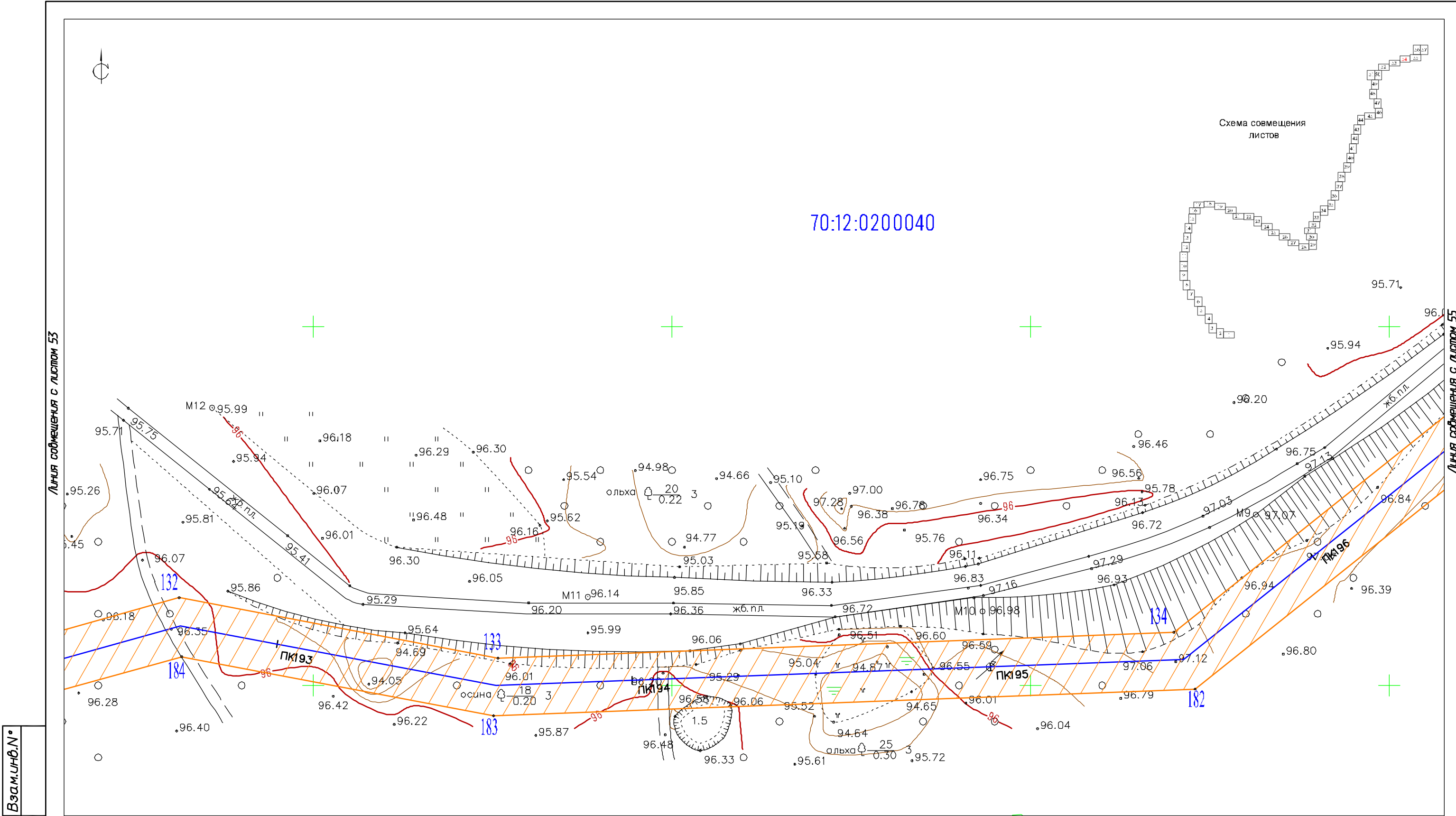
Условные обозначения	
	Граница кадастрового квартала
	Граница земельного участка
	№ земельного участка
	70:07:0100042 № кадастрового квартала
	Ось проектируемого газопровода
	Поворотные точки проектируемого отвода
	Граница отвода газопровода
	Охранная зона канализации
	Охранная зона воздушных линий электропередач 10 кВ
	Охранная зона воздушных линий электропередач 35 кВ
	Охранная зона воздушных линий электропередач 110 кВ
	Охранная зона газопровода
	Охранная зона рек и ручьев, озер
	Охранная зона подземного кабеля связи

						70/788-1			
						Газопровод межпоселковый от ГРС Асино до с. Первомайское Первомайского района Томской области			
Изм.	Кол.уч.	Лист	№ док.	Подп.	Дата	Проект планировки и проект межевания земельного участка	Стадия	Лист	Листов
Выполнил	Щеглова				03.16.		П	53	57
Проверил	Шаронова				03.16.				
							ООО "Дэзис НСК"		
Директор	Пономарев				03.16.				

70:12:0200040

Схема совмещения листов


Масштаб 1:1000



Инв.№ подл. Подпись и дата Взам. инв.№

- Условные обозначения
- Граница кадастрового квартала
 - Граница земельного участка
 - Номер земельного участка
 - Номер кадастрового квартала
 - Ось проектируемого газопровода
 - Поворотные точки проектируемого отвода
 - Граница отвода газопровода
 - Охранная зона канализации
 - Охранная зона воздушных линий электропередач 10 кВ
 - Охранная зона воздушных линий электропередач 35 кВ
 - Охранная зона воздушных линий электропередач 110 кВ
 - Охранная зона газопровода
 - Охранная зона рек и ручьев, озер
 - Охранная зона подземного кабеля связи

						70/788-1		
						Газопровод межпоселковый от ГРС Асино до с. Первомайское Первомайского района Томской области		
Изм.	Колуч.	Лист	№ док.	Подп.	Дата	Проект планировки и проект межевания земельного участка	Стадия	Лист
Выполнил	Щеголова	Шаронова			03.16.		П	54
Проверил	Шаронова				03.16.			57
						ООО "Дэвис НСК"		
Директор	Понамарева				03.16.			



70:12:0200040

Схема совмещения листов



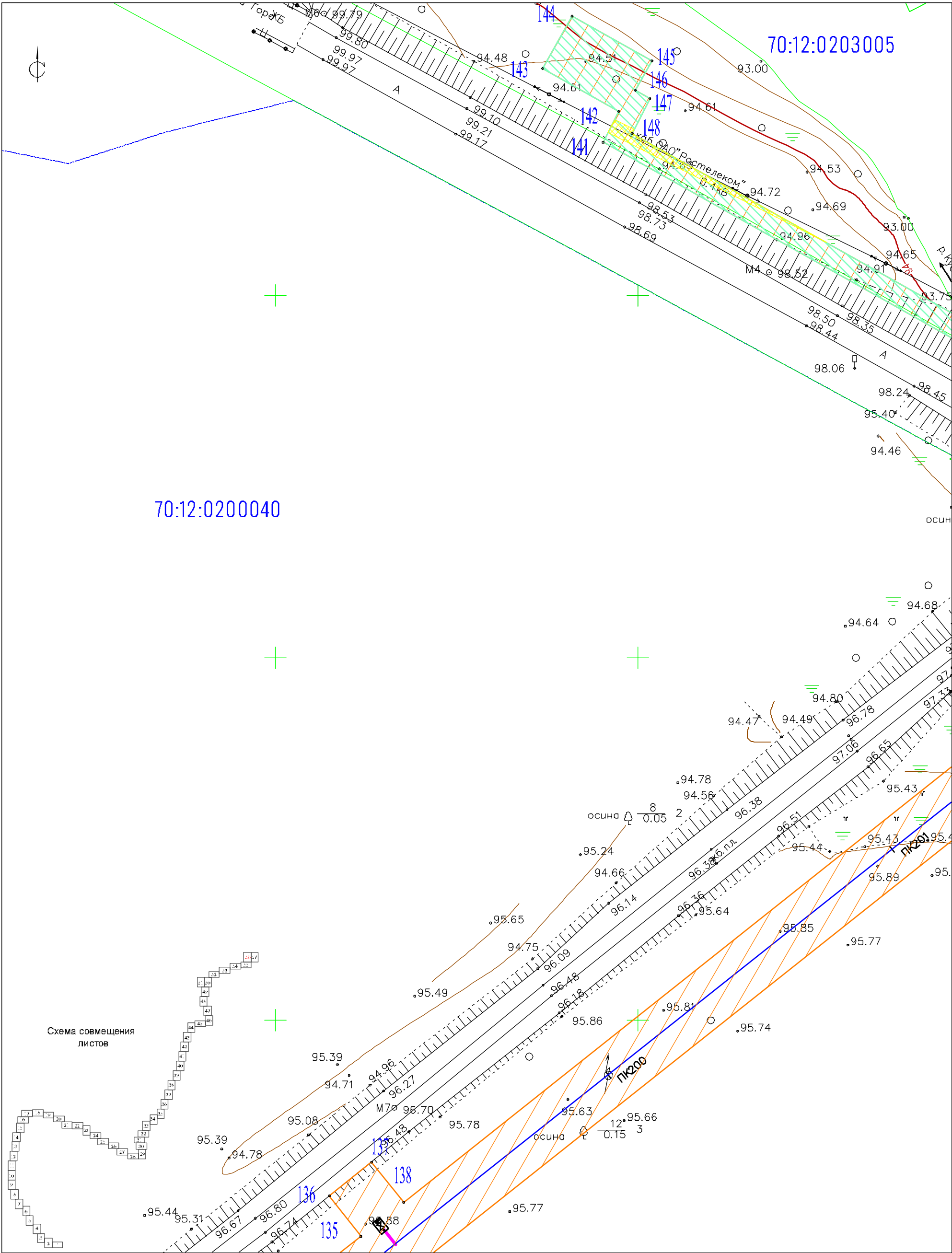
Масштаб 1:1000

Инв.№подл. Подпись и дата Взам.инв.№

Условные обозначения	
	Граница кадастрового квартала
	Граница земельного участка
	Номер земельного участка
	Номер кадастрового квартала
	Ось проектируемого газопровода
	Поворотные точки проектируемого отвода
	Граница отвода газопровода
	Охранный зона канализации
	Охранный зона воздушных линий электропередач 10 кВ
	Охранный зона воздушных линий электропередач 35 кВ
	Охранный зона воздушных линий электропередач 110 кВ
	Охранный зона газопровода
	Охранный зона рек и ручьев, озер
	Охранный зона подземного кабеля связи

						70/788-1			
						Газопровод межпоселковый от ГРС Асино до с. Первомайское Первомайского района Томской области			
Изм.	Кол.уч.	Лист	№ док.	Подп.	Дата	Проект планировки и проект межевания земельного участка	Стадия	Лист	Листов
Выполнил	Щеголова	03.16.					П	55	57
Проверил	Шаронова	03.16.							
Директор	Пономарев	03.16.				ООО "Дэвис НСК"			

Инв.№ подл. Подпись и дата Взам.инв.№

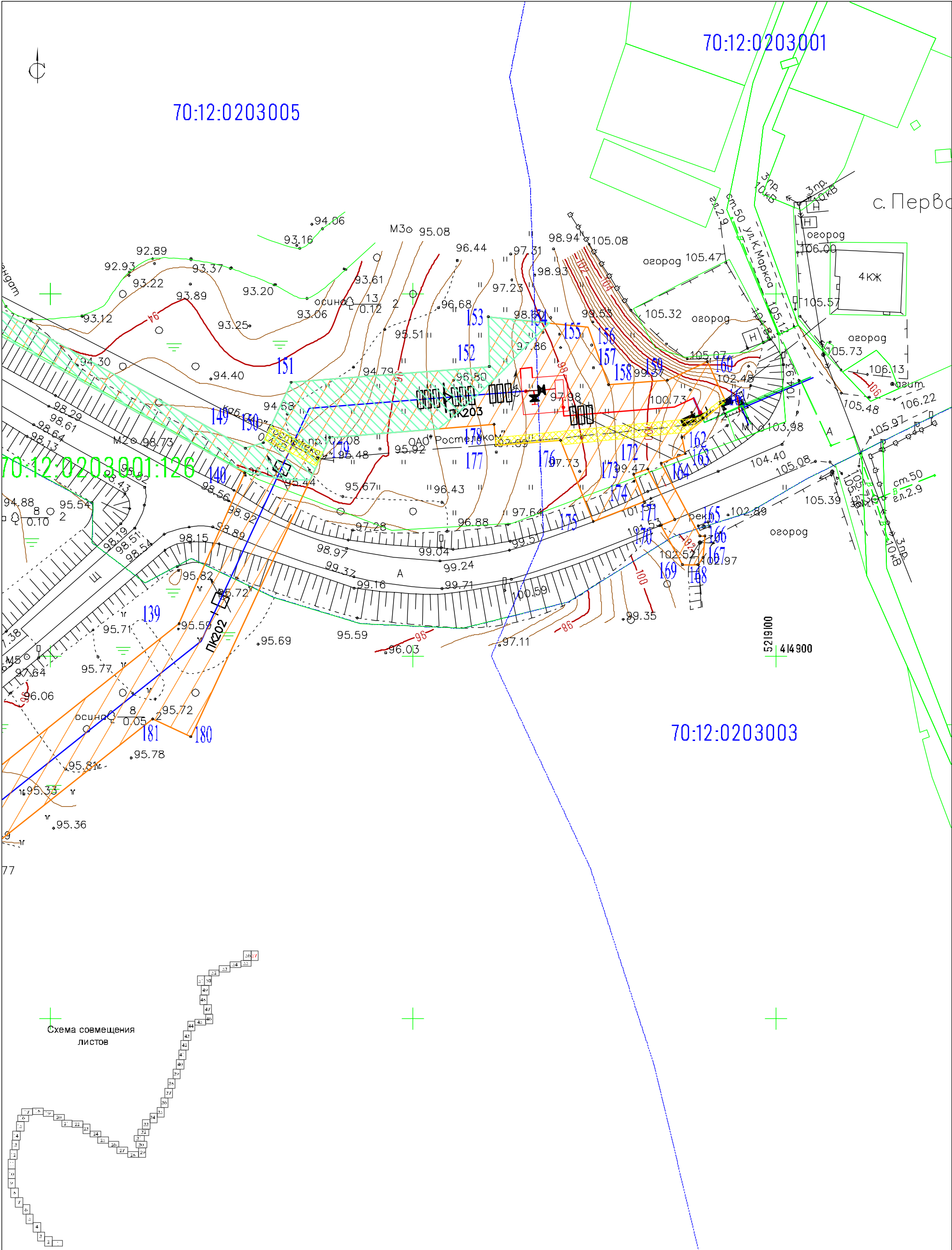


Условные обозначения

	Граница кадастрового квартала
	Граница земельного участка
	Номер земельного участка
	Номер кадастрового квартала
	Ось проектируемого газопровода
	Поворотные точки проектируемого отвода
	Граница отвода газопровода
	Охранная зона канализации
	Охранная зона воздушных линий электропередач 10 кВ
	Охранная зона воздушных линий электропередач 35 кВ
	Охранная зона воздушных линий электропередач 110 кВ
	Охранная зона газопровода
	Охранная зона рек и ручьев, озер
	Охранная зона подземного кабеля связи

Линия совмещения с листом 55					Масштаб 1:1000				
					70/788-1				
					Газопровод межпоселковый от ГРС Асино до с. Первомайское Первомайского района Томской области				
Изм.	Кол.уч.	Лист	№ док.	Подп.	Дата				
Выполнил	Щеглова				03.16.	Проект планировки и проект межевания земельного участка	Стадия	Лист	Листов
Проверил	Шаронова				03.16.		П	56	57
							ООО "Дэзис НСК"		
Директор	Пономарев				03.16.				

Инв.№ подл. Подпись и дата Взам. инв.№



Условные обозначения

	Граница кадастрового квартала
	Граница земельного участка
	Номер земельного участка
	Номер кадастрового квартала
	Ось проектируемого газопровода
	Поворотные точки проектируемого отвода
	Граница отвода газопровода
	Охранная зона канализации
	Охранная зона воздушных линий электропередач 10 кВ
	Охранная зона воздушных линий электропередач 35 кВ
	Охранная зона воздушных линий электропередач 110 кВ
	Охранная зона газопровода
	Охранная зона рек и ручьев, озер
	Охранная зона подземного кабеля связи

Изм.	Кол.уч.	Лист	№ док.	Подп.	Дата
Выполнил	Щеглова	03.16.			
Проверил	Шаронова	03.16.			
Директор	Пономарев	03.16.			

70/788-1			
Газопровод межпоселковый от ГРС Асино до с. Первомайское Первомайского района Томской области			
Проект планировки и проект межевания земельного участка	Стадия	Лист	Листов
	П	57	57
ООО "Дэзис НСК"			

Масштаб 1:1000

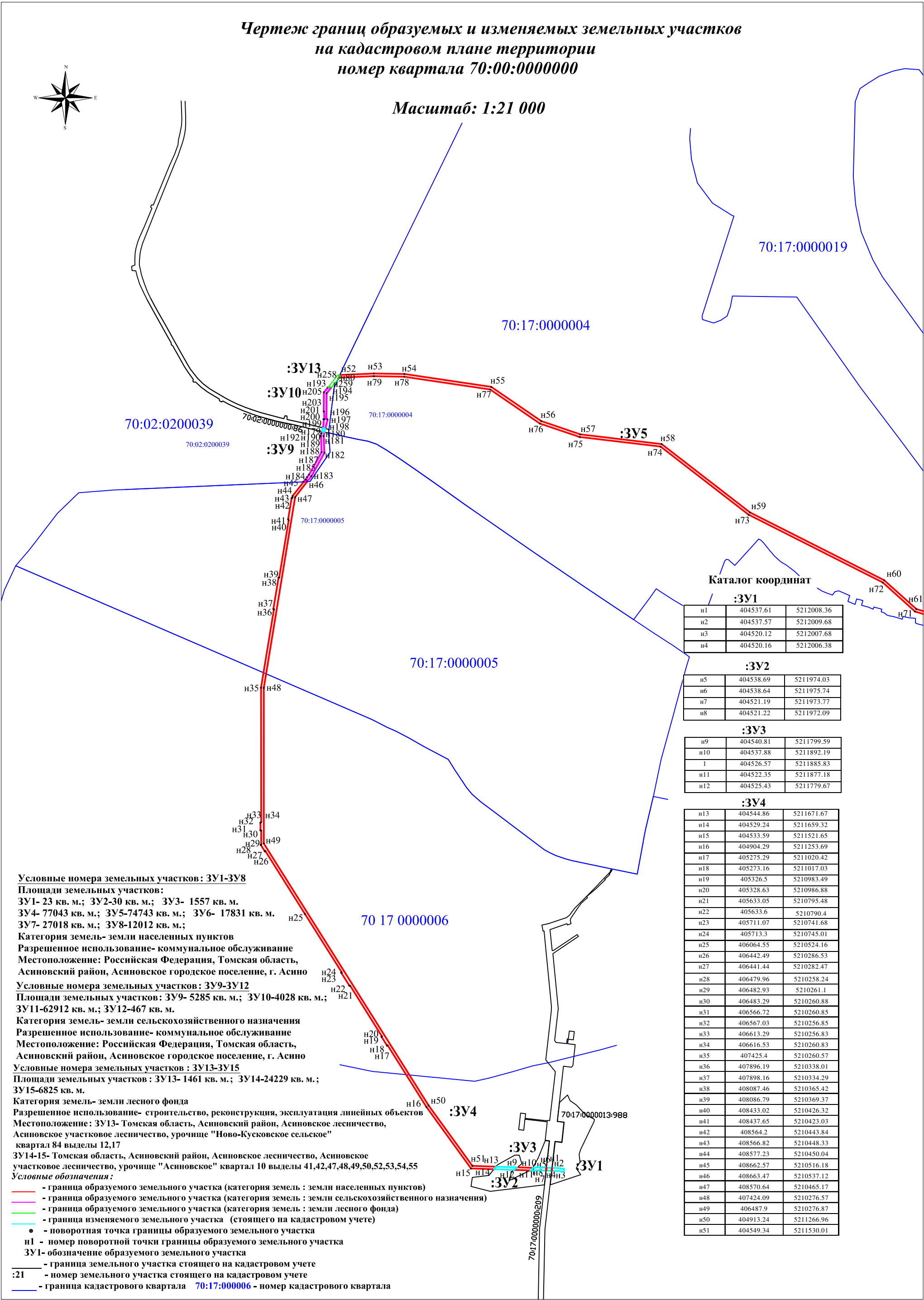
Перечень образуемых земельных участков

Номер участка (обозначение)	Местоположение	Площадь (кв. м)	Категория	Разрешенное использование
:ЗУ1	Российская Федерация, Томская область, Асиновский район, Асиновское городское поселение, г.Асино	23	земли населенных пунктов	коммунальное обслуживание
:ЗУ2	Российская Федерация, Томская область, Асиновский район, Асиновское городское поселение, г.Асино	30	земли населенных пунктов	коммунальное обслуживание
:ЗУ3	Российская Федерация, Томская область, Асиновский район, Асиновское городское поселение, г.Асино	1557	земли населенных пунктов	коммунальное обслуживание
:ЗУ4	Российская Федерация, Томская область, Асиновский район, Асиновское городское поселение, г.Асино	77043	земли населенных пунктов	коммунальное обслуживание
:ЗУ5	Российская Федерация, Томская область, Асиновский район, Асиновское городское поселение, г.Асино	74743	земли населенных пунктов	коммунальное обслуживание
:ЗУ6	Российская Федерация, Томская область, Асиновский район, Асиновское городское поселение, г.Асино	17831	земли населенных пунктов	коммунальное обслуживание
:ЗУ7	Российская Федерация, Томская область, Асиновский район, Асиновское городское поселение, г.Асино	27018	земли населенных пунктов	коммунальное обслуживание
:ЗУ8	Российская Федерация, Томская область, Асиновский район, Асиновское городское поселение, г.Асино	12012	земли населенных пунктов	коммунальное обслуживание
:ЗУ9	Российская Федерация, Томская область, Асиновский район, Асиновское городское поселение, г.Асино	5285	земли сельскохозяйственного назначения	коммунальное обслуживание
:ЗУ10	Российская Федерация, Томская область, Асиновский район, Асиновское городское поселение, г.Асино	4028	земли сельскохозяйственного назначения	коммунальное обслуживание
:ЗУ11	Российская Федерация, Томская область, Асиновский район, Асиновское городское поселение, г.Асино	62912	земли сельскохозяйственного назначения	коммунальное обслуживание
:ЗУ12	Российская Федерация, Томская область, Асиновский район, Асиновское городское поселение, г.Асино	467	земли сельскохозяйственного назначения	коммунальное обслуживание


:3У13	Томская область, Асиновский район, Асиновское лесничество, Асиновское участковое лесничество, урочище "Ново-Кусковское сельское" квартал 84 выделы 12,17	1461	земли лесного фонда	строительство, реконструкция, эксплуатация линейных объектов
:3У14	Томская область, Асиновский район, Асиновское лесничество, Асиновское участковое лесничество, урочище "Асиновское" квартал 10 выделы 41,42,47,48,49,50,52,53,54,55	24229	земли лесного фонда	строительство, реконструкция, эксплуатация линейных объектов
:3У15	Томская область, Асиновский район, Асиновское лесничество, Асиновское участковое лесничество, урочище "Асиновское" квартал 10 выделы 41,42,47,48,49,50,52,53,54,55	6825	земли лесного фонда	строительство, реконструкция, эксплуатация линейных объектов
:3У16	Российская Федерация, Томская область, Первомайский район, Первомайское сельское поселение	18571	земли сельскохозяйственного назначения	коммунальное обслуживание
:3У17	Российская Федерация, Томская область, Первомайский район, Первомайское сельское поселение, с.Первомайское	4361	земли населенных пунктов	коммунальное обслуживание
:3У18	Российская Федерация, Томская область, Первомайский район, Первомайское сельское поселение, с.Первомайское	67	земли населенных пунктов	коммунальное обслуживание

Чертеж границ образуемых и изменяемых земельных участков
на кадастровом плане территории
номер квартала 70:00:0000000

Масштаб: 1:21 000



Линия совмещения с Листом 2



Чертеж границ образуемых и изменяемых земельных участков
на кадастровом плане территории
номер квартала 70:00:0000000

Масштаб: 1:21 000

Условные номера земельных участков: ЗУ1-ЗУ8

Площади земельных участков:

ЗУ1- 23 кв. м.; ЗУ2-30 кв. м.; ЗУ3- 1557 кв. м.

ЗУ4- 77043 кв. м.; ЗУ5-74743 кв. м.; ЗУ6- 17831 кв. м.

ЗУ7- 27018 кв. м.; ЗУ8-12012 кв. м.;

Категория земель- земли населенных пунктов

Разрешенное использование- коммунальное обслуживание

Местоположение: Российская Федерация, Томская область,
Асиновский район, Асиновское городское поселение, г. Асино

Условные номера земельных участков: ЗУ9-ЗУ12

Площади земельных участков: ЗУ9- 5285 кв. м.; ЗУ10-4028 кв. м.;

ЗУ11-62912 кв. м.; ЗУ12-467 кв. м.

Категория земель- земли сельскохозяйственного назначения

Разрешенное использование- коммунальное обслуживание

Местоположение: Российская Федерация, Томская область, Асиновский район,
Асиновское городское поселение, г. Асино

Условные номера земельных участков : ЗУ13-ЗУ15

Площади земельных участков : ЗУ13- 1461 кв. м.; ЗУ14-24229 кв. м.;

ЗУ15-6825 кв. м.

Категория земель- земли лесного фонда

Разрешенное использование- строительство, реконструкция, эксплуатация линейных объектов

Местоположение: ЗУ13- Томская область, Асиновский район, Асиновское лесничество,

Асиновское участковое лесничество, урочище "Ново-Кусковское сельское"

квартал 84 выделы 12,17

ЗУ14-15- Томская область, Асиновский район, Асиновское лесничество, Асиновское

участковое лесничество, урочище "Асиновское" квартал 10 выделы 41,42,47,48,49,50,52,53,54,55

Условные обозначения:

- граница образуемого земельного участка (категория земель : земли населенных пунктов)
- граница образуемого земельного участка (категория земель : земли сельскохозяйственного назначения)
- граница образуемого земельного участка (категория земель : земли лесного фонда)
- граница изменяемого земельного участка (стоящего на кадастровом учете)
- - поворотная точка границы образуемого земельного участка

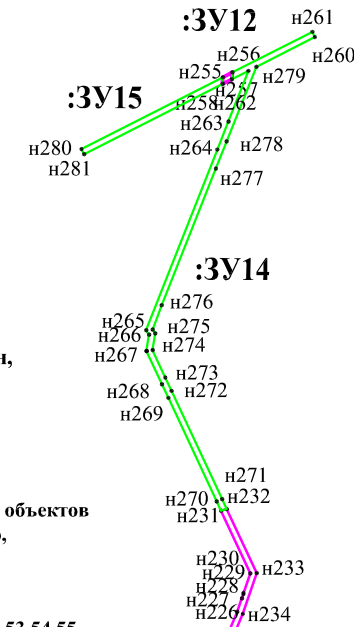
н1 - номер поворотной точки границы образуемого земельного участка

ЗУ1- обозначение образуемого земельного участка

- граница земельного участка стоящего на кадастровом учете

:21 - номер земельного участка стоящего на кадастровом учете

- граница кадастрового квартала 70:17:000006 - номер кадастрового квартала



н193	409229.27	5210661.41
н258	409304.55	5210721.85
н252	409305.08	5210734.16
н259	409280.7	5210723.25
н194	409228.23	5210681.18

н260	414254.04	5217593.42
н261	414268.68	5217586.91
н256	414158.18	5217369.36
н257	414139.48	5217367.82
н262	414162.32	5217412.18
н263	414024.22	5217358.38
н264	413948.17	5217328.42
н265	413456.48	5217134.7
н266	413444.19	5217142.54
н267	413400.24	5217135.57
н268	413309.47	5217177.92
н269	413272.37	5217195.22
н270	412990.59	5217326.68
н271	412965.58	5217338.36
н231	412969.84	5217354.01
н232	412995.28	5217342.14
н271	413291.51	5217203.95
н272	413327.98	5217186.93
н273	413402.79	5217152.03
н274	413447.66	5217159.31
н275	413458.39	5217152.46
н276	413524.65	5217177.21
н277	413896.23	5217324.51
н278	413970.59	5217354
н279	414173.27	5217434.34

н255	414144.91	5217343.21
н280	413949.57	5216958.58
н281	413935.29	5216965.83
н257	414126.27	5217341.81

н52	409305.08	5210734.16
н53	409313.9	5210937.39
н54	409310.81	5211121.59
н55	409233.23	5211643.1
н56	409027.72	5211943.27
н57	408947.55	5212178.58
н58	408889.81	5212666.98
н59	408478.77	5213198.46
н60	408071	5214005.03
н61	407897.2	5214198.15
н62	407697.81	5214861.9
н63	407755.05	5214914.93
н64	407778.81	5214936.95
н65	407763.79	5214940.01
н66	407755.45	5214937.12
н67	407721.53	5214905.69
н68	407671.32	5214859.19
н69	407682.2	5214847.44
н70	407684.74	5214849.8
н71	407882.91	5214190.11
н72	408057.69	5213995.92
н73	408465.18	5213189.88
н74	408874.44	5212660.7
н75	408931.86	5212175.02
н76	409013.28	5211936.04
н77	409217.95	5211637.11
н78	409294.83	5211120.28
н79	409297.9	5210937.61
н80	409288.87	5210729.81
н81	409280.7	5210723.25

н82	408224.74	5214704.44
н83	408262.76	5214884.55
н84	408258.31	5214888.7
н85	408259.63	5214890.12
н86	407824.61	5214979.38
н87	407779.87	5214937.94
н88	407763.79	5214941.2
н89	407757.5	5214939.02
н90	407909.76	5215080.08
н91	407920.63	5215068.35
н92	407839.04	5214992.75
н93	408246.69	5214909.11
н94	408239.07	5214916.18
н95	408243.79	5214921.26
н96	408234.21	5214930.15
н97	408245.97	5214943.87
н98	408250.4	5214939.83
н99	408242.5	5214930.64
н100	408247.87	5214925.67
н101	408251.96	5214930.07
н102	408266.15	5214916.91
н103	408263.48	5214914.04
н104	408271.24	5214907.3
н105	408272.45	5214903.82
н106	408301.47	5214934.85
н107	408386.64	5214934.13
н108	408415.37	5214890.92
н109	408506.52	5214881.94
н110	408520.29	5214900.53
н111	408512.31	5214906.23
н112	408518.66	5214915.11
н113	408527.28	5214908.94
н114	408532.9	5214916.57
н115	408545.56	5214907.75
н116	408513.98	5214865.12
н117	408406.25	5214875.74
н118	408378.02	5214918.2
н119	408308.35	5214918.79
н120	408269.99	5214877.78
н121	408267.88	5214879.75
н122	408230.61	5214703.2
н123	408235.03	5214702.27
н124	408229.8	5214677.52
н125	408213.66	5214680.92
н126	408218.87	5214705.67

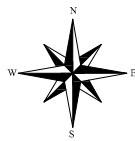
н127	408605.35	5214988.44
н128	408661.12	5215063.71
н129	408808.9	5215001.45
н130	409081.69	5215481.53
н131	409094.72	5215487.21
н132	409405.63	5215622.73
н133	409416.6	5215667.94
н134	409554.39	5215688.79
н135	409611.24	5215683.85
н136	409610.78	5215682.8
н137	409625.4	5215676.3
н138	409644.6	5215719.51
н139	409703.2	5215693.81
н140	409740.99	5215694.43
н141	409739.33	5215766.32
н142	409723.31	5215767.12
н143	409724.62	5215710.16
н144	409706.43	5215709.86
н145	409656.45	5215731.79
н146	409661.38	5215742.89
н147	409646.83	5215749.36
н148	409641.8	5215738.22
н149	409636.48	5215740.59
н150	409618.12	5215699.31
н151	409553.88	5215704.9
н152	409403.58	5215682.16
н153	409391.95	5215634.21
н154	409095.61	5215505.05
н155	409070.41	5215494.06
н156	408802.01	5215021.71
н157	408670.93	5215076.94
н158	408697.74	5215113.13
н159	408684.88	5215122.66
н160	408592.71	5214997.67

н161	409738.63	5215797.14
н162	409737.92	5215827.98
н163	409905.69	5215842.86
н164	409908.81	5215839.12
н165	409950.38	5215842.8
н166	410024.51	5215865.67
н167	410023.32	5215869.49
н168	410077.87	5215886.32
н169	410081.38	5215883.21
н170	410089.08	5215885.59
н171	410299.64	5216004.33
н172	410291.6	5216022.8
н173	410081.13	5215904.07
н174	409946.51	5215862.53
н175	409737.55	5215844.01
н176	409737.18	5215860.62
н177	409721.18	5215859.65
н178	409722.6	5215798.01

н179	408964.79	5210626.11
н180	408961.06	5210641.67
н181	408937.5	5210636.13
н182	408837.01	5210640.63
н183	408695.64	5210562.06
н46	408663.47	5210537.13
н45	408662.57	5210516.18
н184	408676.18	5210526.73
н185	408674.66	5210530.1
н186	408689.67	5210537.19
н187	408704.48	5210548.66
н188	408840.82	5210624.43
н189	408936.69	5210620.14
н190	408937.2	5210617.97
н191	408952.78	5210621.62
н192	408952.41	5210623.2

н193	409229.27	5210661.42
н194	409228.22	5210681.18
н195	409194.6	5210654.23
н196	409038.96	5210652.04
н197	409037.18	5210659.59
н198	408982.56	5210646.74
н199	408986.62	5210631.25
н200	409004.95	5210635.57
н201	409038.08	5210636.03
н202	409038.07	5210640.63
н203	409084.61	5210639.28
н204	409084.65	5210636.68
н205	409200.49	5210638.3

н206	410352.23	5216034.04
н207	410478.04	5216105.01
н208	410569.76	5216142.88
н209	410609.28	5216141.5
н210	410641.33	5216161.21
н211	410660.62	5216168.37
н212	410706.78	5216196.74
н213	410788.73	5216269.59
н214	410832.64	5216270.77
н215	410834.04	5216274.8
н216	410995.99	5216279.17
н217	411216.38	5216353.52
н218	411214.67	5216358.6
н219	411349.95	5216404.2
н220	412083.39	5216542.28
н221	412228.97	5216644.84
н222	412479.95	5216697.43
н223	412513.9	5217249.98
н224	412509.11	5217250.28
н225	412512.66	5217308.06
н226	412690.3	5217382.58
н227	412726.87	5217394.99
н228	412737.72	5217399.15
н229	412741.2	5217399.85
н230	412794.78	5217418.03
н231	412965.58	5217338.36
н232	412969.84	5217354.



Чертеж границ образуемых и изменяемых земельных участков
на кадастровом плане территории
номер квартала 70:12:0000000

Масштаб: 1:8500

Каталог координат

:3У17

	:3У16	
н282	414461.73	5217967.1
н283	414480.29	5218003.6
н284	414524.45	5218162.6
н285	414507.61	5218251.5
н286	414514.79	5218440
н287	414740.41	5218723.6
н288	414751.51	5218714.7
н289	414760.89	5218726.5
н290	414749.79	5218735.4
н291	414909	5218935.5
н292	414925.28	5218942.6
н293	414918.27	5218957.4
н294	414877.85	5218938.7
н295	414882.73	5218928.2
н296	414499	5218445.8
н297	414491.55	5218250.3
н298	414508.03	5218163.3
н299	414465.3	5218009.4
н300	414449.8	5217978.9

н301	415077.02	5218781.8
н302	415064.67	5218803.8
н303	415056.53	5218799.3
н304	415054.31	5218803.3
н305	415044.64	5218798.3
н306	414957.43	5218953.8
н307	414958.94	5218958.7
н308	414975.6	5218966.4
н309	414979.97	5219021
н310	414987.27	5219020.4
н311	414988.85	5219040.3
н312	414985.22	5219040.6
н313	414985.91	5219049.2
н314	414979.65	5219049.7
н315	414974.79	5219051.5
н316	414976.2	5219070
н317	414981.32	5219081.1
н318	414970.37	5219086
н319	414960.48	5219074.1
н320	414955.95	5219075
н321	414953.24	5219068.4
н322	414952.18	5219068.9
н323	414950.78	5219065.1
н324	414951.73	5219064.6
н325	414950.27	5219060.8
н326	414949.3	5219061.2
н327	414944.05	5219047
н328	414957.9	5219041.5
н329	414956.32	5219022.9
н330	414964.02	5219022.3
н331	414960.4	5218977
н332	414944.11	5218969.4
н333	414948.78	5218957.2
н334	415038.72	5218798.8
н335	415043.07	5218790.8
н336	415050.73	5218794.7
н337	415062.54	5218773.7

:3У18

н338	414932.31	5219070.45
1	414933.04	5219071.59
н339	414935.09	5219078.05
н340	414933.23	5219079.04
н341	414933.22	5219080.4
н342	414927.28	5219079.89
н343	414925.28	5219078.52
н344	414925.29	5219074.21

70:12:0203003

70:12:0200040

:3У16

Условные обозначения:

- граница образуемых земельных участков (категория земель : земли населенных пунктов)
- граница образуемых земельных участков (категория земель : земли сельскохозяйственного назначения)
- граница изменяемого земельного участка (стоящего на кадастровом учете)
- - поворотная точка границы образуемого земельного участка
- н1 - номер поворотной точки границы образуемого земельного участка
- ЗУ1- обозначение образуемого земельного участка
- граница земельного участка стоящего на кадастровом учете
- :21 - номер земельного участка стоящего на кадастровом учете
- граница кадастрового квартала 70:12:0203005 - номер кадастрового квартала

Условный номер земельного участка: ЗУ16

Площадь земельного участка- 18571 кв. м.

Категория земель- земли сельскохозяйственного назначения

Разрешенное использование- коммунальное обслуживание

Местоположение: Российская Федерация, Томская область, Первомайский район, Первомайское сельское поселение

Условный номер земельного участка: ЗУ17-ЗУ18

Площади земельных участков:

ЗУ17- 4361 кв. м. ЗУ18- 67 кв. м.

Категория земель- земли населенных пунктов

Разрешенное использование- коммунальное обслуживание

Местоположение: Российская Федерация, Томская область, Первомайский район,
Первомайское сельское поселение, с. Первомайское